









 km			 m		3. Etappe Schladming - St. Johann/Alpendorf Freitag, 5. Juli 2024			 km/h 38 40 42		
Ges.KM	KM zum Ziel	Einzel-KM	See-höhe	Rennstrecke	Sicherheit	Straße	Verlauf	Zeit	Zeit	Zeit
0,0	1,7	0,0	741	SCHLADMING/Busparkplatz	N-START	Schulgasse		11:20	11:20	11:20
0,1	1,6	0,1	741	LINKS auf Steirergasse		Steirergasse		11:20	11:20	11:20
0,2	1,5	0,1	741	RECHTS auf Pfarrgasse		Pfarrgasse		11:20	11:20	11:20
0,4	1,3	0,2	740	GERADE auf Salzburger Str.				11:20	11:20	11:20
0,5	1,2	0,1	740	BRÜCKE Talbach Fahrbahnteiler FUSSGÄNGERÜBERGANG				11:21	11:21	11:21
0,6	1,1	0,1	739	KREISVERKEHR 1. Ausfahrt Richtung Ramsau		L722		11:21	11:21	11:21
0,8	0,9	0,2	738	BRÜCKE Enns				11:21	11:21	11:21
0,9	0,8	0,1	737	KREISVERKEHR 2. Ausfahrt Richtung Ramsau Fahrbahnteiler FUSSGÄNGERÜBERGANG				11:22	11:22	11:22
1,1	0,6	0,2	735	UNTERFÜHRUNG BAHN				11:22	11:22	11:22
1,3	0,4	0,2	743	UNTERFÜHRUNG B320				11:23	11:23	11:23
1,6	0,1	0,3	770	FUSSGÄNGERÜBERGANG				11:23	11:23	11:23
1,7	0,0	0,1	784	100 m vor OE SCHLADMING vor Ausfahrt Aparthotel Ferienalm	O-START		L711	11:24	11:24	11:24

0,0	153,1	0,0	784	START 100 m vor OE SCHLADMING vor Ausfahrt Aparthotel Ferienalm	O-START			L711	11:24	11:24	11:24
0,1	153,0	0,1	791	OE SCHLADMING					11:24	11:24	11:24
3,9	149,2	3,8	1082	OA RAMSAU/KULM					11:30	11:29	11:29
4,1	149,0	0,2	1081	FUSSGÄNGERÜBERGANG					11:30	11:30	11:29
4,3	148,8	0,2	1078	FUSSGÄNGERÜBERGANG					11:30	11:30	11:30
4,8	148,3	0,5	1076	BRÜCKE Ramsaubach					11:31	11:31	11:30
5,2	147,9	0,4	1091	RECHTS Richtung Weissenbach Fahrbahnteiler		L725			11:32	11:31	11:31
7,5	145,6	2,3	1052	BEGINN Abfahrt					11:35	11:35	11:34
9,3	143,8	1,8	903	BRÜCKE Silberkarbach					11:38	11:38	11:37
9,9	143,2	0,6	871	ENGE DURCHFahrt					11:39	11:38	11:38
10,9	142,2	1,0	833	BRÜCKE Weissenbach					11:41	11:40	11:39
12,6	140,5	1,7	779	BRÜCKE Weissenbach					11:43	11:42	11:42
13,0	140,1	0,4	769	BRÜCKE Knallbach					11:44	11:43	11:42
14,3	138,8	1,3	736	OA WEISSENBACH					11:46	11:45	11:44
14,5	138,6	0,2	733	BRÜCKE					11:46	11:45	11:44
15,2	137,9	0,7	720	RECHTS Richtung Bundesstraße 320					11:48	11:46	11:45
15,5	137,6	0,3	715	OE WEISSENBACH					11:48	11:47	11:46
16,1	137,0	0,6	711	RECHTS Richtung Bundesstraße 320					11:49	11:48	11:47

16,4	136,7	0,3	704	BRÜCKE Enns			11:49	11:48	11:47
16,6	136,5	0,2	703	BAHNÜBERGANG beschränkt HALBLINKS AUF L 725		 	11:50	11:48	11:47
16,9	136,2	0,3	701	OA HOHENFELD			11:50	11:49	11:48
17,6	135,5	0,7	700	OE HOHENFELD			11:51	11:50	11:49
17,8	135,3	0,2	700	LINKS auf B320 Fahrbahnteiler	B320		11:52	11:50	11:49
25,9	127,2	8,1	766	LINKS/RECHTS Richtung Zentrum Schladming	Coburgstraße		12:04	12:02	12:01
26,2	126,9	0,3	759	OA SCHLADMING			12:05	12:03	12:01
26,8	126,3	0,6	740	KREISVERKEHR 2. Ausfahrt auf Schulgasse FAHRBAHNENGE	Schulgasse	  	12:06	12:04	12:02
26,9	126,2	0,1	741	STARTPASSAGE FUSSGÄNGERÜBERGANG	Schulgasse		12:06	12:04	12:02
27,0	126,1	0,1	741	LINKS auf Steirergasse	Steirergasse		12:06	12:04	12:02
27,1	126,0	0,1	741	RECHTS auf Pfarrgasse	Pfarrgasse		12:06	12:04	12:02
27,3	125,8	0,2	740	GERADE auf Salzburger Str.			12:07	12:05	12:03
27,4	125,7	0,1	740	BRÜCKE Talbach Fahrbahnteiler			12:07	12:05	12:03
27,5	125,6	0,1	739	KREISVERKEHR 1. Ausfahrt Richtung Ramsau	L722		12:07	12:05	12:03
27,7	125,4	0,2	738	BRÜCKE Enns			12:07	12:05	12:03
27,8	125,3	0,1	737	KREISVERKEHR 2. Ausfahrt Richtung Ramsau Fahrbahnteiler FUSSGÄNGERÜBERGANG		 	12:07	12:05	12:03


















28,0	125,1	0,2	735	UNTERFÜHRUNG BAHN BEGINN STEIGUNG				12:08	12:06	12:04
28,2	124,9	0,2	743	UNTERFÜHRUNG B320				12:08	12:06	12:04
28,5	124,6	0,3	770	FUSSGÄNGERÜBERGANG				12:09	12:06	12:04
28,7	124,4	0,2	791	OE SCHLADMING				12:09	12:07	12:05
30,0	123,1	1,3	933	GERADE 30 KM nach O-START	<u>30 KM</u>			12:11	12:09	12:06
32,5	120,6	2,5	1082	OA RAMSAU/KULM				12:15	12:12	12:10
32,7	120,4	0,2	1081	FUSSGÄNGERÜBERGANG				12:15	12:13	12:10
32,9	120,2	0,2	1078	FUSSGÄNGERÜBERGANG				12:16	12:13	12:11
33,4	119,7	0,5	1076	BRÜCKE Ramsaubach				12:16	12:14	12:11
33,8	119,3	0,4	1081	GERADE auf L711		L711		12:17	12:14	12:12
34,4	118,7	0,6	1113	OA RAMSAU am Dachstein				12:18	12:15	12:13
34,8	118,3	0,4	1124	FUSSGÄNGERÜBERGANG				12:19	12:16	12:13
34,9	118,2	0,1	1124	FUSSGÄNGERÜBERGANG				12:19	12:16	12:13
35,0	118,1	0,1	1125	FAHRBAHNTEILER				12:19	12:16	12:14
35,1	118,0	0,1	1127	OE RAMSAU am Dachstein		L271		12:19	12:16	12:14
36,4	116,7	1,3	1199	GERADE Richtung Filzmoos				12:21	12:18	12:16
36,8	116,3	0,4	1206	BERGWERTUNG "RAMSAU AM DACHSTEIN" Höhe "Der Brückenhof"	1. GPM Cat. 2 "Ramsau am Dachstein"			12:22	12:19	12:16
36,9	116,2	0,1	1206	BRÜCKE Karlbach				12:22	12:19	12:16
38,6	114,5	1,7	1177	BRÜCKE Schildlehenbach				12:25	12:21	12:19

39,5	113,6	0,9	1138	BRÜCKE				12:26	12:23	12:20
41,9	111,2	2,4	1126	BRÜCKE Gresslingbach				12:30	12:26	12:23
42,5	110,6	0,6	1124	BRÜCKE Kalte Mandling				12:31	12:27	12:24
47,4	105,7	4,9	1030	BRÜCKE Warme Mandling				12:38	12:35	12:31
47,8	105,3	0,4	1037	OA FILZMOOS				12:39	12:35	12:32
48,5	104,6	0,7	1048	KREISVERKEHR 3. Ausfahrt Richtung Eben Fahrbahnteiler				12:40	12:36	12:33
48,6	104,5	0,1	1049	BRÜCKE Warme Mandling				12:40	12:36	12:33
49,4	103,7	0,8	1066	OE FILZMOOS				12:42	12:38	12:34
51,7	101,4	2,3	1002	BRÜCKE				12:45	12:41	12:37
52,7	100,4	1,0	965	BRÜCKE Fritzbach				12:47	12:43	12:39
55,5	97,6	2,8	892	BRÜCKE Schattbach				12:51	12:47	12:43
56,2	96,9	0,7	877	BRÜCKE Fritzbach				12:52	12:48	12:44
56,7	96,4	0,5	864	BRÜCKE Fritzbach				12:53	12:49	12:45
58,4	94,7	1,7	830	BRÜCKE Fritzbach				12:56	12:51	12:47
59,0	94,1	0,6	866	ÜBERFÜHRUNG BAHN				12:57	12:52	12:48
59,4	93,7	0,4	861	KREISVERKEHR 2. Ausfahrt auf B99 Richtung Eben Fahrbahnteiler		B99		12:57	12:53	12:48
59,5	93,6	0,1	860	OA EBEN				12:58	12:53	12:49
60,2	92,9	0,7	861	FUSSGÄNGERÜBERGANG				12:59	12:54	12:50
60,3	92,8	0,1	857	GERADE FUSSGÄNGERÜBERGANG Fahrbahnteiler				12:59	12:54	12:50












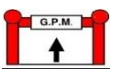










60,5	92,6	0,2	855	ENGE DURCHFART Fahrbahnleiter					12:59	12:54	12:50
60,7	92,4	0,2	856	BAHNÜBERGANG beschränkt					12:59	12:55	12:50
60,9	92,2	0,2	854	FAHRBAHNTEILER 2x					13:00	12:55	12:51
61,3	91,8	0,4	852	OE EBEN					13:00	12:56	12:51
62,3	90,8	1,0	852	UNTERFÜHRUNG A10					13:02	12:57	12:53
62,8	90,3	0,5	861	GERADE Richtung Altenmarkt					13:03	12:58	12:53
62,9	90,2	0,1	859	OA ALTENMARKT					13:03	12:58	12:53
63,0	90,1	0,1	848	FUSSGÄNGERÜBERGANG					13:03	12:58	12:54
63,2	89,9	0,2	848	BAHNÜBERGANG beschränkt BRÜCKE Enns			 		13:03	12:58	12:54
63,2	89,9	0,0	846	FUSSGÄNGERÜBERGANG					13:03	12:58	12:54
63,3	89,8	0,1	846	RECHTS auf Lackengasse FUSSGÄNGERÜBERGANG			  		13:04	12:59	12:54
63,5	89,6	0,2	847	OE ALTENMARKT					13:04	12:59	12:54
64,0	89,1	0,5	852	SPRINTWERTUNG "ALTENMARKT" Höhe Sportplatz	1. SPW "ALTENMARKT"				13:05	13:00	12:55
64,3	88,8	0,8	854	RECHTS auf B163 Richtung Flachau Fahrbahnleiter		B163			13:05	13:00	12:55
64,3	88,8	0,0	854	UNTERFÜHRUNG A10					13:05	13:00	12:55
64,9	88,2	0,6	860	OA REITDORF Fahrbahnleiter					13:06	13:01	12:56
65,2	87,9	0,3	864	BRÜCKE Enns Fahrbahnleiter					13:07	13:01	12:57
65,6	87,5	0,4	870	FUSSGÄNGERÜBERGANG					13:07	13:02	12:57

65,7	87,4	0,1	873	FUSSGÄNGERÜBERGANG			13:07	13:02	12:57
66,0	87,1	0,3	873	OE REITDORF Fahrbahnleiter			13:08	13:03	12:58
66,9	86,2	0,9	875	KREISVERKEHR 1. Ausfahrt Richtung Wagrain Fahrbahnleiter			13:09	13:04	12:59
67,2	85,9	0,3	885	BRÜCKE Litzling			13:10	13:04	13:00
70,0	83,1	2,8	939	FAHRBAHNTEILER			13:14	13:09	13:04
70,1	83,0	0,1	940	FAHRBAHNTEILER			13:14	13:09	13:04
72,8	80,3	2,7	928	OA MOOS			13:19	13:13	13:08
73,0	80,1	0,2	926	FAHRBAHNTEILER			13:19	13:13	13:08
73,1	80,0	0,1	925	OE MOOS Brücke			13:19	13:13	13:08
73,7	79,4	0,6	889	OA WAGRAIN Fahrbahnleiter			13:20	13:14	13:09
74,5	78,6	0,8	850	FUSSGÄNGERÜBERGANG			13:21	13:15	13:10
74,8	78,3	0,3	841	FUSSGÄNGERÜBERGANG 2x			13:22	13:16	13:10
74,9	78,2	0,1	838	RECHTS auf B163 Richtung St. Johann/Pongau			13:22	13:16	13:11
75,0	78,1	0,1	834	FUSSGÄNGERÜBERGANG			13:22	13:16	13:11
75,4	77,7	0,4	824	OE WAGRAIN			13:23	13:17	13:11
77,2	75,9	1,8	776	BRÜCKE Wagrainer Ache 2x			13:25	13:19	13:14
77,8	75,3	0,6	760	BRÜCKE Wagrainer Ache			13:26	13:20	13:15
78,5	74,6	0,7	740	BRÜCKE Wagrainer Ache			13:28	13:21	13:16
78,9	74,2	0,4	735	BRÜCKE Wagrainer Ache			13:28	13:22	13:16
79,6	73,5	0,7	714	BRÜCKE Wagrainer Ache			13:29	13:23	13:17

82,8	70,3	3,2	650	OA ST. JOHANN/PONGAU				13:34	13:28	13:22
83,2	69,9	0,4	625	FUSSGÄNGERÜBERGANG				13:35	13:28	13:22
83,3	69,8	0,1	621	FUSSGÄNGERÜBERGANG				13:35	13:29	13:23
83,4	69,7	0,1	617	FUSSGÄNGERÜBERGANG RECHTSKURVE				13:35	13:29	13:23
83,5	69,6	0,1	614	FUSSGÄNGERÜBERGANG				13:35	13:29	13:23
83,6	69,5	0,1	610	FUSSGÄNGERÜBERGANG				13:36	13:29	13:23
83,8	69,3	0,2	597	FUSSGÄNGERÜBERGANG				13:36	13:29	13:23
84,2	68,9	0,4	567	FUSSGÄNGERÜBERGANG				13:37	13:30	13:24
84,4	68,7	0,2	565	BRÜCKE Salzach Fahrbahnteiler Fußgängerübergang				13:37	13:30	13:24
84,5	68,6	0,1	564	GERADE AMPEL				13:37	13:30	13:24
84,5	68,6	0,0	560	UNTERFÜHRUNG BAHN				13:37	13:30	13:24
84,6	68,5	0,1	565	OE ST. JOHANN/PONGAU				13:37	13:30	13:24
84,6	68,5	0,0	567	RECHTS auf B311 Richtung Bischofshofen		B311		13:37	13:30	13:24
84,9	68,2	0,3	578	EINMÜNDUNG B311				13:38	13:31	13:25
85,6	67,5	0,7	579	BRÜCKE				13:39	13:32	13:26
87,8	65,3	2,2	557	BRÜCKE Salzach				13:42	13:35	13:29
90,5	62,6	2,7	570	RECHTS Richtung Bischofshofen				13:46	13:39	13:33
90,8	62,3	0,3	567	RECHTS/LINKS auf Grasslau		Grasslau		13:47	13:40	13:33


91,4	61,7	0,6	544	BODENSCHWELLE				13:48	13:41	13:34
91,7	61,4	0,3	545	FUSSGÄNGERÜBERGANG				13:48	13:41	13:35
92,1	61,0	0,4	545	HALBRECHTS/RECHTS auf Maximiliansiedlung Beginn Steigung				13:49	13:42	13:35
92,2	60,9	0,1	552	RECHTS		Buchberg		13:49	13:42	13:35
92,6	60,5	0,4	599	UNTERFÜHRUNG B311				13:50	13:42	13:36
93,1	60,0	0,5	652	HALBLINKS				13:51	13:43	13:37
93,8	59,3	0,7	716	LINKS				13:52	13:44	13:38
94,2	58,9	0,4	731	BERGWERTUNG "BUCHBERG" Höhe GH Laubichl	2. GPM Cat.3 "Buchberg"			13:52	13:45	13:38
95,3	57,8	1,1	706	GERADE				13:54	13:47	13:40
95,7	57,4	0,4	724	LINKS				13:55	13:47	13:40
95,8	57,3	0,1	727	GERADE				13:55	13:47	13:40
96,5	56,6	0,7	683	GERADE				13:56	13:48	13:41
96,6	56,5	0,1	672	GERADE				13:56	13:48	13:42
96,9	56,2	0,3	649	LINKS über Brücke auf B311				13:57	13:49	13:42
97,2	55,9	0,3	621	GERADE				13:57	13:49	13:42
97,4	55,7	0,2	607	LINKS/RECHTS				13:57	13:50	13:43
98,2	54,9	0,8	554	EINMÜNDUNG B99		B99		13:59	13:51	13:44
98,3	54,8	0,1	555	BRÜCKE Fritzbach				13:59	13:51	13:44
98,4	54,7	0,1	556	BRÜCKE Salzach				13:59	13:51	13:44

98,5	54,6	0,1	556	LINKS auf B159 Richtung Bischofshofen Fahrbahnteiler		B159		13:59	13:51	13:44
99,2	53,9	0,7	543	OA BISCHOFSHOFEN		Salzburgerstr.		14:00	13:52	13:45
99,3	53,8	0,1	543	FAHRBAHNTEILER				14:00	13:53	13:45
100,1	53,0	0,8	543	FUSSGÄNGERÜBERGANG				14:02	13:54	13:47
100,3	52,8	0,2	544	FUSSGÄNGERÜBERGANG				14:02	13:54	13:47
100,4	52,7	0,1	545	KREISVERKEHR 1. Ausfahrt Fahrbahnteiler Fussgängerübergang			 	14:02	13:54	13:47
100,5	52,6	0,1	545	FUSSGÄNGERÜBERGANG				14:02	13:54	13:47
100,8	52,3	0,3	549	BEGINN FUSSGÄNGERZONE		Bahnhofstr.		14:03	13:55	13:48
101,0	52,1	0,2	549	SPRINTWERTUNG "BISCHOFSHOFEN" vor Karo-Shopping	2. SPW "BISCHOFSHOFEN"			14:03	13:55	13:48
101,3	51,8	0,3	548	FUSSGÄNGERÜBERGANG		Gasteinerstr.		14:04	13:56	13:48
101,6	51,5	0,3	548	FUSSGÄNGERÜBERGANG				14:04	13:56	13:49
101,7	51,4	0,1	549	KREISVERKEHR 1. Ausfahrt Richtung Mühlbach Fahrbahnteiler Fussgängerübergang		B159	 	14:04	13:56	13:49
101,9	51,2	0,2	550	FAHRBAHNTEILER				14:04	13:56	13:49
102,2	50,9	0,3	550	FAHRBAHNTEILER				14:05	13:57	13:50
102,3	50,8	0,1	550	KREISVERKEHR 1. Ausfahrt Richtung Mühlbach Fahrbahnteiler Fussgängerübergang OE BISCHOFSHOFEN			   	14:05	13:57	13:50

102,4	50,7	0,1	554	KREISVERKEHR 1. Ausfahrt Richtung Mühlbach Fahrbahnteiler BEGINN ANSTIEG			14:05	13:57	13:50
103,7	49,4	1,3	615	FUSSGÄNGERÜBERGANG Fahrbahnteiler			14:07	13:59	13:52
110,0	43,1	6,3	796	BRÜCKE			14:17	14:09	14:01
110,3	42,8	0,3	806	OA MÜHLBACH a. Hochkönig			14:18	14:09	14:01
111,2	41,9	0,9	834	FAHRBAHNTEILER			14:19	14:10	14:02
111,6	41,5	0,4	848	FUSSGÄNGERÜBERGANG			14:20	14:11	14:03
112,1	41,0	0,5	665	FUSSGÄNGERÜBERGANG			14:21	14:12	14:04
112,4	40,7	0,3	883	FUSSGÄNGERÜBERGANG			14:21	14:12	14:04
112,7	40,4	0,3	899	OE MÜHLBACH a. Hochkönig BEGINN VERPFLEGUNG			14:22	14:13	14:05
116,1	37,0	3,4	1247	BRÜCKE Trockenbach			14:27	14:18	14:09
118,2	34,9	2,1	1370	BERGWERTUNG "DIENTNER SATTEL" ENDE VERPFLEGUNG Beginn Abfahrt	3. GPM Cat.1 "Dientner Sattel" 	 	14:30	14:21	14:12
119,6	33,5	1,4	1247	GERADE "Übergossene Alm"			14:32	14:23	14:14
121,8	31,3	2,2	1140	OA HÖFL/ZACHLHOF			14:36	14:26	14:18
122,0	31,1	0,2	1126	OE HÖFL/ZACHLHF KEHRE RECHTS		 	14:36	14:27	14:18
122,4	30,7	0,4	1103	KREISVERKEHR 2. Ausfahrt Richtung Lend/Dienten BRÜCKE Dientenbach		  	14:37	14:27	14:18
123,2	29,9	0,8	1062	OA DIENTEN Fahrbahnteiler			14:38	14:28	14:20

124,1	29,0	0,9	1035	BRÜCKE Dientenbach				14:40	14:30	14:21
128,1	25,0	4,0	912	GERADE 25 km vor Ziel	25 KM			14:46	14:36	14:27
129,5	23,6	1,4	876	BRÜCKE Dientenbach				14:48	14:38	14:29
130,0	23,1	0,5	862	BEGINN EINHAUSUNG				14:49	14:39	14:29
130,1	23,0	0,1	860	ENDE EINHAUSUNG				14:49	14:39	14:29
131,9	21,2	1,8	755	EINHAUSUNG				14:52	14:41	14:32
133,1	20,0	1,2	673	GERADE 20 km vor Ziel	20 KM			14:54	14:43	14:34
133,8	19,3	0,7	666	BRÜCKE Salzach				14:55	14:44	14:35
133,9	19,2	0,1	668	LINKS auf L270 Richtung Lend		L270		14:55	14:44	14:35
134,9	18,2	1,0	650	OA LEND				14:57	14:46	14:36
135,3	17,8	0,4	646	FUSSGÄNGERÜBERGANG				14:57	14:47	14:37
135,4	17,7	0,1	648	RECHTS auf L270a Richtung Villach		L270a		14:57	14:47	14:37
136,3	16,8	0,9	748	GERADE Richtung Salzburg Fahrbahnteiler		B167a		14:59	14:48	14:38
136,4	16,7	0,1	755	GERADE Richtung Salzburg				14:59	14:48	14:38
136,6	16,5	0,2	760	RECHTS auf B311 Richtung Salzburg		B311		14:59	14:48	14:39
136,9	16,2	0,3	759	GERADE Richtung Salzburg Kreuzung Gasteinertal				15:00	14:49	14:39
141,0	12,1	4,1	624	BEGINN TUNNEL				15:06	14:55	14:45
141,2	11,9	0,2	623	ENDE TUNNEL				15:07	14:55	14:45
143,1	10,0	1,9	620	GERADE 10 km vor Ziel	10 KM			15:10	14:58	14:48

143,5	9,6	0,4	603	HALBRECHTS Richtung Schwarzach/Goldegg Enge Durchfahrt				15:10	14:59	14:49
143,8	9,3	0,3	606	EINMÜNDUNG AUF L274		L274		15:11	14:59	14:49
144,0	9,1	0,2	612	OA SCHWARZACH Fahrbahnteiler				15:11	15:00	14:49
144,0	9,1	0,0	612	GERADE Fahrbahnteiler				15:11	15:00	14:49
144,1	9,0	0,1	612	FAHRBAHNTEILER				15:11	15:00	14:49
144,3	8,8	0,2	609	FUSSGÄNGERÜBERGANG Fahrbahnteiler			 	15:11	15:00	14:50
144,5	8,6	0,2	606	FAHRBAHNTEILER				15:12	15:00	14:50
143,9	9,2	-0,6	598	HALBLINKS Richtung Zentrum		Stöllingerstr.		15:11	14:59	14:49
145,1	8,0	1,2	598	SPRINTWERTUNG "SCHWARZACH" Marktplatz vor Festsaal	3. SPW "SCHWARZACH"			15:13	15:01	14:51
145,4	7,7	0,3	599	GERADE Richtung Krankenhaus				15:13	15:02	14:51
145,5	7,6	0,1	597	LINKS Straßenverlauf folgen		Vinzenzstr.		15:13	15:02	14:51
145,6	7,5	0,1	599	HALBRECHTS				15:13	15:02	14:52
146,0	7,1	0,4	644	OE SCHWARZACH				15:14	15:03	14:52
146,3	6,8	0,3	656	RECHTS auf L218		L218		15:15	15:03	14:53
147,8	5,3	1,5	596	KREISVERKEHR 3. Ausfahrt Richtung St. Johann/Pg.-Süd				15:17	15:05	14:55
148,1	5,0	0,3	579	GERADE 5 km vor Ziel	5 KM			15:17	15:06	14:55
149,1	4,0	1,0	577	GERADE 4 km vor Ziel	4 KM			15:19	15:07	14:57
150,0	3,1	0,9	577	HALBRECHTS Richtung Alpendorf				15:20	15:09	14:58
150,1	3,0	0,1	566	GERADE 3 km vor Ziel	3 KM			15:21	15:09	14:58

150,2	2,9	0,1	570	RECHTS Richtung Alpendorf				15:21	15:09	14:58
150,5	2,6	0,3	570	BRÜCKE Salzach				15:21	15:09	14:59
150,6	2,5	0,1	571	BEGINN STEIGUNG				15:21	15:09	14:59
151,1	2,0	0,5	613	GERADE 2 km vor Ziel	<u>2 KM</u>			15:22	15:10	14:59
152,1	1,0	1,0	694	GERADE 1 km vor Ziel	<u>1 KM</u>			15:24	15:12	15:01
152,8	0,3	0,7	719	LINKS Fahrbahnteiler				15:25	15:13	15:02
153,1	0,0	0,3	742	ZIEL ALPENDORF Höhe Oberforstalm	ZIEL			15:25	15:13	15:02