



















































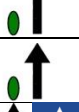















 km			 m	 5. Etappe Kufstein - Kühtai Sonntag, 7. Juli 2024				 km/h 38 40 42		
Ges.KM	KM zum Ziel	Einzel-KM	See-höhe	Rennstrecke	Sicherheit	Straße	Verlauf	Zeit	Zeit	Zeit
0,0	4,2	0,0	493	KUFSTEIN Oberer Stadtplatz	N-START			11:00	11:00	11:00
0,2	4,0	0,2	490	HALBRECHTS Fußgängerübergang Fahrbahnteiler		Kinkstraße		11:00	11:00	11:00
0,5	3,7	0,3	486	FUSSGÄNGERÜBERGANG Fahrbahnteiler				11:01	11:01	11:01
0,9	3,3	0,4	491	KREISVERKEHR 1. Ausfahrt Richtung Niederndorf Brücke		B171		11:02	11:02	11:02
1,5	2,7	0,6	499	FUSSGÄNGERÜBERGANG				11:03	11:03	11:03
1,6	2,6	0,1	500	FUSSGÄNGERÜBERGANG				11:03	11:03	11:03
1,7	2,5	0,1	500	KREISVERKEHR 2. Ausfahrt Richtung	Hauptstraße			11:04	11:04	11:04
2,3	1,9	0,6	496	KREISVERKEHR 2. Ausfahrt Richtung		B175		11:05	11:05	11:05
3,3	0,9	1,0	485	KREISVERKEHR 2. Ausfahrt Richtung				11:07	11:07	11:07
3,7	0,5	0,4	481	KREISVERKEHR 2. Ausfahrt Richtung				11:08	11:08	11:08
3,9	0,3	0,2	484	GERADE Fahrbahnteiler				11:09	11:09	11:09
4,2	0,0	0,3	487	OE KUFSTEIN/BRÜCKE KAISERBACH	Ende Neutralisation		 	11:10	11:10	11:10
0,0	143,8	0,0	487	START OE KUFSTEIN BRÜCKE KAISERBACH	O-START		 	11:10	11:10	11:10
0,6	143,2	0,6	491	KREISVERKEHR 2. Ausfahrt Richtung				11:10	11:10	11:10





















3,3	140,5	2,7	479	OA EBBS				11:15	11:14	11:14
3,7	140,1	0,4	477	GERADE Fahrbahnteiler				11:15	11:15	11:15
3,8	140,0	0,1	476	FUSSGÄNGERÜBERGANG Fahrbahnteiler 2x				11:16	11:15	11:15
3,9	139,9	0,1	476	GERADE Fahrbahnteiler				11:16	11:15	11:15
4,0	139,8	0,1	477	GERADE Fahrbahnteiler				11:16	11:16	11:15
4,5	139,3	0,5	476	GERADE Fahrbahnteiler				11:17	11:16	11:16
4,6	139,2	0,1	476	FUSSGÄNGERÜBERGANG Fahrbahnteiler				11:17	11:16	11:16
5,0	138,8	0,4	475	FUSSGÄNGERÜBERGANG Brücke Heubach				11:17	11:17	11:17
5,2	138,6	0,2	475	FUSSGÄNGERÜBERGANG				11:18	11:17	11:17
5,3	138,5	0,1	475	GERADE Fahrbahnteiler				11:18	11:17	11:17
5,4	138,4	0,1	476	FUSSGÄNGERÜBERGANG				11:18	11:18	11:17
5,6	138,2	0,2	476	FUSSGÄNGERÜBERGANG				11:18	11:18	11:18
5,7	138,1	0,1	476	LINKS Richtung Niederndorf		L379		11:19	11:18	11:18
5,8	138,0	0,1	476	FUSSGÄNGERÜBERGANG Fahrbahnteiler				11:19	11:18	11:18
6,0	137,8	0,2	479	FUSSGÄNGERÜBERGANG				11:19	11:19	11:18
6,4	137,4	0,4	486	FUSSGÄNGERÜBERGANG				11:20	11:19	11:19
6,6	137,2	0,2	489	OE EBBS Brücke Jennbach				11:20	11:19	11:19
7,0	136,8	0,4	490	OA NIEDERNDORF Fahrbahnteiler				11:21	11:20	11:20
7,1	136,7	0,1	491	FUSSGÄNGERÜBERGANG Fahrbahnteiler				11:21	11:20	11:20
7,4	136,4	0,3	492	FUSSGÄNGERÜBERGANG				11:21	11:21	11:20







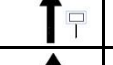











7,5	136,3	0,1	493	RECHTS Richtung Kössen Fahrbahnteiler Fussgängerübergang		B172		11:21	11:21	11:20
7,7	136,1	0,2	497	FUSSGÄNGERÜBERGANG				11:22	11:21	11:21
7,9	135,9	0,2	500	GERADE Fahrbahnteiler				11:22	11:21	11:21
8,1	135,7	0,2	504	OE NIEDERNDORF Fahrbahnteiler 2x				11:22	11:22	11:21
8,8	135,0	0,7	514	OA SEBI RECHTS Richtung Kufstein		B175		11:23	11:23	11:22
8,9	134,9	0,1	512	BRÜCKE Jennbach				11:24	11:23	11:22
9,1	134,7	0,2	506	OA EBBS				11:24	11:23	11:23
9,7	134,1	0,6	493	FUSSGÄNGERÜBERGANG				11:25	11:24	11:23
10,3	133,5	0,6	483	FUSSGÄNGERÜBERGANG				11:26	11:25	11:24
10,7	133,1	0,4	476	FUSSGÄNGERÜBERGANG				11:26	11:26	11:25
10,8	133,0	0,1	476	FUSSGÄNGERÜBERGANG				11:27	11:26	11:25
11,0	132,8	0,2	476	FUSSGÄNGERÜBERGANG				11:27	11:26	11:25
11,1	132,7	0,1	476	FUSSGÄNGERÜBERGANG Fahrbahnteiler				11:27	11:26	11:25
11,2	132,6	0,1	475	FUSSGÄNGERÜBERGANG				11:27	11:26	11:26
11,4	132,4	0,2	475	FUSSGÄNGERÜBERGANG Brücke Heubach				11:28	11:27	11:26
11,8	132,0	0,4	476	FUSSGÄNGERÜBERGANG Fahrbahnteiler				11:28	11:27	11:26
11,9	131,9	0,1	476	GERADE Fahrbahnteiler				11:28	11:27	11:27
12,4	131,4	0,5	477	GERADE Fahrbahnteiler				11:29	11:28	11:27
12,5	131,3	0,1	476	GERADE Fahrbahnteiler				11:29	11:28	11:27
12,6	131,2	0,1	476	FUSSGÄNGERÜBERGANG Fahrbahnteiler				11:29	11:28	11:28


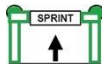


















12,7	131,1	0,1	476	FUSSGÄNGERÜBERGANG Fahrbahnleiter			11:30	11:29	11:28
12,8	131,0	0,1	477	GERADE Fahrbahnleiter			11:30	11:29	11:28
13,1	130,7	0,3	479	OE EBBS	Sparchner Str.		11:30	11:29	11:28
15,8	128,0	2,7	491	KREISVERKEHR 3. Ausfahrt Richtung Kaisertal			11:34	11:33	11:32
15,9	127,9	0,1	490	OA EICHELWANG			11:35	11:33	11:32
16,0	127,8	0,1	491	FUSSGÄNGERÜBERGANG			11:35	11:34	11:32
16,6	127,2	0,6	499	BRÜCKE Kaiserbach			11:36	11:34	11:33
16,7	127,1	0,1	500	OA KUFSTEIN			11:36	11:35	11:33
17,1	126,7	0,4	494	FUSSGÄNGERÜBERGANG			11:37	11:35	11:34
17,2	126,6	0,1	490	FUSSGÄNGERÜBERGANG			11:37	11:35	11:34
17,5	126,3	0,3	486	FUSSGÄNGERÜBERGANG			11:37	11:36	11:35
17,6	126,2	0,1	487	FUSSGÄNGERÜBERGANG			11:37	11:36	11:35
17,7	126,1	0,1	486	KREISVERKEHR 2. Ausfahrt Richtung Zentrum			11:37	11:36	11:35
17,9	125,9	0,2	487	FUSSGÄNGERÜBERGANG			11:38	11:36	11:35
18,0	125,8	0,1	487	FUSSGÄNGERÜBERGANG			11:38	11:37	11:35
18,1	125,7	0,1	488	FUSSGÄNGERÜBERGANG			11:38	11:37	11:35
18,2	125,6	0,1	489	FUSSGÄNGERÜBERGANG teilweise Kopfsteinpflaster			11:38	11:37	11:36
18,3	125,5	0,1	491	FUSSGÄNGERÜBERGANG			11:38	11:37	11:36
18,4	125,4	0,1	491	FUSSGÄNGERÜBERGANG			11:39	11:37	11:36
18,5	125,3	0,1	491	KREISVERKEHR 2. Ausfahrt ENGSTELLE	Hans-Reisch- Straße		11:39	11:37	11:36

18,7	125,1	0,2	494	FUSSGÄNGERÜBERGANG				11:39	11:38	11:36
18,7	125,1	0,0	493	SPRINTWERTUNG "KUFSTEIN-RATHAUS"	1. SPW "KUFSTEIN RATHAUS"			11:39	11:38	11:36
18,9	124,9	0,2	490	HALBRECHTS Fußgängerübergang Fahrbahnteiler		Kinkstraße		11:39	11:38	11:37
19,1	124,7	0,2	486	FUSSGÄNGERÜBERGANG Fahrbahnteiler				11:40	11:38	11:37
19,5	124,3	0,4	491	KREISVERKEHR 1. Ausfahrt Richtung Niederndorf		B171		11:40	11:39	11:37
20,1	123,7	0,6	499	FUSSGÄNGERÜBERGANG				11:41	11:40	11:38
20,2	123,6	0,1	500	FUSSGÄNGERÜBERGANG				11:41	11:40	11:38
20,3	123,5	0,1	500	KREISVERKEHR 3. Ausfahrt Richtung Langkampfen		L211		11:42	11:40	11:39
20,5	123,3	0,2	499	FUSSGÄNGERÜBERGANG				11:42	11:40	11:39
20,7	123,1	0,2	500	FUSSGÄNGERÜBERGANG				11:42	11:41	11:39
21,0	122,8	0,3	503	FUSSGÄNGERÜBERGANG				11:43	11:41	11:40
21,1	122,7	0,1	503	OE KUFSTEIN				11:43	11:41	11:40
21,5	122,3	0,4	494	UNTERFÜHRUNG Autobahn				11:43	11:42	11:40
25,2	118,6	3,7	490	GERADE Fahrbahnteiler				11:49	11:47	11:46
25,3	118,5	0,1	490	GERADE Fahrbahnteiler				11:49	11:47	11:46
25,6	118,2	0,3	489	GERADE Fahrbahnteiler				11:50	11:48	11:46
26,0	117,8	0,4	491	GERADE Fahrbahnteiler				11:51	11:49	11:47
26,2	117,6	0,2	493	RECHTS OA Unterlangkampfen Fahrbahnteiler		Unt. Dorfstraße		11:51	11:49	11:47


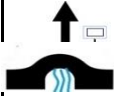













26,4	117,4	0,2	494	FUSSGÄNGERÜBERGANG Beginn Engstelle				11:51	11:49	11:47
27,0	116,8	0,6	510	OE UNTERLANGKAMPFEN				11:52	11:50	11:48
28,4	115,4	1,4	519	OA NIEDERBREITENBACH				11:54	11:52	11:50
28,7	115,1	0,3	519	RECHTS AUF L211 Fahrbahnteiler	L211			11:55	11:53	11:51
28,9	114,9	0,2	520	FUSSGÄNGERÜBERGANG				11:55	11:53	11:51
29,3	114,5	0,4	532	GERADE Fahrbahnteiler				11:56	11:53	11:51
29,4	114,4	0,1	532	OE NIEDERBREITENBACH				11:56	11:54	11:52
30,0	113,8	0,6	534	GERADE 30 km nach dem Start	<u>30 KM</u>			11:57	11:55	11:52
30,5	113,3	0,5	543	OA MARIASTEIN				11:58	11:55	11:53
30,8	113,0	0,3	545	FUSSGÄNGERÜBERGANG				11:58	11:56	11:54
31,1	112,7	0,3	563	FUSSGÄNGERÜBERGANG				11:59	11:56	11:54
31,3	112,5	0,2	558	FUSSGÄNGERÜBERGANG Fahrbahnteiler 2x				11:59	11:56	11:54
31,4	112,4	0,1	560	OE MARIASTEIN Fahrbahnteiler				11:59	11:57	11:54
34,5	109,3	3,1	631	RECHTS auf L211 bleiben				12:04	12:01	11:59
38,4	105,4	3,9	623	OA BREITEBACH				12:10	12:07	12:04
39,7	104,1	1,3	562	FUSSGÄNGERÜBERGANG				12:12	12:09	12:06
40,3	103,5	0,6	523	LINKS auf L211 bleiben				12:13	12:10	12:07
40,4	103,4	0,1	519	FUSSGÄNGERÜBERGANG				12:13	12:10	12:07
40,5	103,3	0,1	519	FUSSGÄNGERÜBERGANG				12:13	12:10	12:07
40,6	103,2	0,1	518	FUSSGÄNGERÜBERGANG				12:14	12:10	12:08
40,7	103,1	0,1	519	KREISVERKEHR 3. Ausfahrt Richtung Kundl	L48			12:14	12:11	12:08

40,9	102,9	0,2	522	OE BREITENBACH BRÜCKE Inn			12:14	12:11	12:08
41,3	102,5	0,4	528	OA KUNDL			12:15	12:11	12:09
41,6	102,2	0,3	524	KREISVERKEHR 1. Ausfahrt auf L48 bleiben			12:15	12:12	12:09
41,7	102,1	0,1	526	FUSSGÄNGERÜBERGANG			12:15	12:12	12:09
41,9	101,9	0,2	528	FUSSGÄNGERÜBERGANG			12:16	12:12	12:09
42,2	101,6	0,3	535	FUSSGÄNGERÜBERGANG Fahrbahnteiler			12:16	12:13	12:10
42,4	101,4	0,2	538	FUSSGÄNGERÜBERGANG			12:16	12:13	12:10
42,5	101,3	0,1	539	FUSSGÄNGERÜBERGANG			12:17	12:13	12:10
42,7	101,1	0,2	543	KREISVERKEHR 1. Ausfahrt auf B171	B171		12:17	12:14	12:11
42,8	101,0	0,1	543	OE KUNDL			12:17	12:14	12:11
44,9	98,9	2,1	521	GERADE Fahrbahnteiler			12:20	12:17	12:14
45,0	98,8	0,1	521	GERADE Fahrbahnteiler			12:21	12:17	12:14
45,2	98,6	0,2	522	GERADE Fahrbahnteiler			12:21	12:17	12:14
45,3	98,5	0,1	522	GERADE Fahrbahnteiler			12:21	12:17	12:14
45,5	98,3	0,2	523	GERADE Fahrbahnteiler			12:21	12:18	12:15
45,6	98,2	0,1	523	GERADE Fahrbahnteiler			12:22	12:18	12:15
50,0	93,8	4,4	537	BEGINN TUNNEL beleuchtet			12:28	12:25	12:21
50,6	93,2	0,6	526	ENDE TUNNEL			12:29	12:25	12:22
50,8	93,0	0,2	528	OA BRIXLEGG			12:30	12:26	12:22
50,9	92,9	0,1	528	GERADE Fahrbahnteiler			12:30	12:26	12:22

51,0	92,8	0,1	529	KREISVERKEHR 3. Ausfahrt auf B171 bleiben , Richtung Schwaz			12:30	12:26	12:22
51,1	92,7	0,1	529	BAHNUNTERFÜHRUNG			12:30	12:26	12:23
51,5	92,3	0,4	536	FUSSGÄNGERÜBERGANG Fahrbahnleiter 2x			12:31	12:27	12:23
52,2	91,6	0,7	540	BRÜCKE Alpbach			12:32	12:28	12:24
52,3	91,5	0,1	540	KREISVERKEHR 1. Ausfahrt auf B171 bleiben			12:32	12:28	12:24
52,7	91,1	0,4	538	OE BRIXLEGG			12:33	12:29	12:25
55,3	88,5	2,6	537	FUSSGÄNGERÜBERGANG Fahrbahnleiter 2x			12:37	12:32	12:29
56,0	87,8	0,7	534	OE GERTRAUDI			12:38	12:34	12:30
56,6	87,2	0,6	537	BRÜCKE Ziller			12:39	12:34	12:30
57,4	86,4	0,8	534	OA STRASS IM ZILLERTAL			12:40	12:36	12:32
57,9	85,9	0,5	534	GERADE Fahrbahnleiter 2x			12:41	12:36	12:32
58,2	85,6	0,3	534	KREISVERKEHR 2. Ausfahrt Richtung Schwaz			12:41	12:37	12:33
60,1	83,7	1,9	532	BAHNUNTERFÜHRUNG			12:44	12:40	12:35
62,3	81,5	2,2	540	GERADE AMPEL			12:48	12:43	12:39
62,8	81,0	0,5	541	OE BUCH IN TIROL			12:49	12:44	12:39
67,8	76,0	5,0	547	OA SCHWAZ KREISVERKEHR 1. Ausfahrt			12:57	12:51	12:46
68,0	75,8	0,2	547	FUSSGÄNGERÜBERGANG			12:57	12:52	12:47
68,1	75,7	0,1	547	KREISVERKEHR 1. Ausfahrt			12:57	12:52	12:47
68,5	75,3	0,4	548	GERADE Fahrbahnleiter			12:58	12:52	12:47
68,6	75,2	0,1	548	KREISVERKEHR 2. Ausfahrt			12:58	12:52	12:48

68,9	74,9	0,3	548	FUSSGÄNGERÜBERGANG				12:58	12:53	12:48
69,0	74,8	0,1	549	SPRINTWERTUNG "SCHWAZ" Höhe Bank-Austria	2. SPW "SCHWAZ"			12:58	12:53	12:48
69,1	74,7	0,1	550	GERADE AMPEL				12:59	12:53	12:48
69,2	74,6	0,1	550	GERADE Fahrbahnleiter				12:59	12:53	12:48
69,4	74,4	0,2	550	GERADE KREUZUNG Brücke Inn Ampel				12:59	12:54	12:49
70,3	73,5	0,9	550	KREISVERKEHR 1. Ausfahrt				13:01	12:55	12:50
71,1	72,7	0,8	551	OE SCHWAZ				13:02	12:56	12:51
71,9	71,9	0,8	552	GERADE Fahrbahnleiter				13:03	12:57	12:52
72,7	71,1	0,8	559	OA PILL Fahrbahnleiter				13:04	12:59	12:53
72,8	71,0	0,1	565	GERADE Fahrbahnleiter				13:04	12:59	12:54
72,9	70,9	0,1	567	FUSSGÄNGERÜBERGANG Fahrbahnleiter				13:05	12:59	12:54
73,0	70,8	0,1	564	GERADE Fahrbahnleiter				13:05	12:59	12:54
73,1	70,7	0,1	562	OE PILL				13:05	12:59	12:54
76,1	67,7	3,0	563	GERADE Fahrbahnleiter				13:10	13:04	12:58
76,3	67,5	0,2	568	GERADE Fahrbahnleiter				13:10	13:04	12:59
76,5	67,3	0,2	569	FUSSGÄNGERÜBERGANG Fahrbahnleiter				13:10	13:04	12:59
76,7	67,1	0,2	568	FUSSGÄNGERÜBERGANG Fahrbahnleiter				13:11	13:05	12:59
76,9	66,9	0,2	567	FUSSGÄNGERÜBERGANG Fahrbahnleiter 2x				13:11	13:05	12:59
77,1	66,7	0,2	563	GERADE Fahrbahnleiter				13:11	13:05	13:00
77,4	66,4	0,3	559	GERADE Fahrbahnleiter 2x				13:12	13:06	13:00

79,4	64,4	2,0	563	KREISVERKEHR 2. Ausfahrt Richtung Innsbruck				13:15	13:09	13:03
79,7	64,1	0,3	567	OA WATTENS				13:15	13:09	13:03
79,8	64,0	0,1	568	GERADE Fahrbahnteiler				13:16	13:09	13:04
79,9	63,9	0,1	568	GERADE Fahrbahnteiler				13:16	13:09	13:04
80,5	63,3	0,6	572	FUSSGÄNGERÜBERGANG				13:17	13:10	13:05
80,5	63,3	0,0	572	FUSSGÄNGERÜBERGANG Ampel				13:17	13:10	13:05
80,6	63,2	0,1	572	FUSSGÄNGERÜBERGANG Brücke Werkbach				13:17	13:10	13:05
80,8	63,0	0,2	575	FUSSGÄNGERÜBERGANG				13:17	13:11	13:05
81,1	62,7	0,3	576	FUSSGÄNGERÜBERGANG Fahrbahnteiler				13:18	13:11	13:05
81,3	62,5	0,2	570	FUSSGÄNGERÜBERGANG Fahrbahnteiler 2x				13:18	13:11	13:06
81,5	62,3	0,2	567	OE WATTENS				13:18	13:12	13:06
81,6	62,2	0,1	566	OA VOLDERS				13:18	13:12	13:06
81,8	62,0	0,2	565	GERADE Fahrbahnteiler				13:19	13:12	13:06
81,9	61,9	0,1	565	FUSSGÄNGERÜBERGANG Fahrbahnteiler 2x				13:19	13:12	13:07
82,0	61,8	0,1	566	FUSSGÄNGERÜBERGANG Fahrbahnteiler				13:19	13:13	13:07
82,2	61,6	0,2	567	FUSSGÄNGERÜBERGANG				13:19	13:13	13:07
82,3	61,5	0,1	567	KREISVERKEHR 2. Ausfahrt Richtung auf B171 bleiben				13:19	13:13	13:07
82,7	61,1	0,4	567	FUSSGÄNGERÜBERGANG				13:20	13:14	13:08
83,0	60,8	0,3	570	FUSSGÄNGERÜBERGANG				13:21	13:14	13:08
83,2	60,6	0,2	569	FUSSGÄNGERÜBERGANG Fahrbahnteiler				13:21	13:14	13:08

83,4	60,4	0,2	569	OE VOLDERS Fahrbahnteiler				13:21	13:15	13:09
83,5	60,3	0,1	572	GERADE Fahrbahnteiler				13:21	13:15	13:09
83,6	60,2	0,1	572	LINKS vor Innbrücke auf Volderwaldstraße		Volderwaldstr.		13:22	13:15	13:09
83,8	60,0	0,2	567	BEGINN STEIGUNG 6,5 km, durchschnittliche Steigung 5,5%, max. Anstieg 14,2% ENGSTELLE			 	13:22	13:15	13:09
84,4	59,4	0,6	586	OA VOLDERWALD BRÜCKE Freudenbach				13:23	13:16	13:10
85,8	58,0	1,4	665	LINKS Richtung Rinn/Tulfes		L9		13:25	13:18	13:12
85,8	58,0	0,0	667	OE VOLDERWALD				13:25	13:18	13:12
89,0	54,8	3,2	885	OA TULFES				13:30	13:23	13:17
89,5	54,3	0,5	907	FUSSGÄNGERÜBERGANG				13:31	13:24	13:17
89,6	54,2	0,1	913	HALBRECHTS auf Schmalzgasse				13:31	13:24	13:18
90,0	53,8	0,4	923	GERADE auf Milchgasse				13:32	13:25	13:18
90,3	53,5	0,3	927	BERGWERTUNG "TULFES" OE TULFES	1. GPM Cat. 2 "TULFES"			13:32	13:25	13:19
90,9	52,9	0,6	920	BRÜCKE Pfutschtoalbach				13:33	13:26	13:19
91,4	52,4	0,5	915	GEFÄLLE 14%				13:34	13:27	13:20
91,7	52,1	0,3	897	FUSSGÄNGERÜBERGANG Fahrbahnteiler			 	13:34	13:27	13:21
91,9	51,9	0,2	908	OA RINN				13:35	13:27	13:21
92,2	51,6	0,3	920	FUSSGÄNGERÜBERGANG				13:35	13:28	13:21
92,4	51,4	0,2	919	FUSSGÄNGERÜBERGANG				13:35	13:28	13:22


















92,8	51,0	0,4	924	FUSSGÄNGERÜBERGANG Fahrbahnteiler				13:36	13:29	13:22
92,9	50,9	0,1	928	OE RINN BEGINN VERPFLEGUNG				13:36	13:29	13:22
93,8	50,0	0,9	891	OA WIESENHÖFE				13:38	13:30	13:24
94,3	49,5	0,5	888	OE WIESENHÖFE				13:38	13:31	13:24
94,8	49,0	0,5	873	BRÜCKE Herzthalbach				13:39	13:32	13:25
95,5	48,3	0,7	889	KREISVERKEHR 2. Ausfahrt Richtung Lans/Sistrans				13:40	13:33	13:26
95,9	47,9	0,4	898	GERADE Fahrbahnteiler				13:41	13:33	13:27
96,0	47,8	0,1	904	OA SISTRANS				13:41	13:34	13:27
96,8	47,0	0,8	913	GERADE Fahrbahnteiler				13:42	13:35	13:28
97,0	46,8	0,2	911	RECHTS auf L9 bleiben				13:43	13:35	13:28
97,2	46,6	0,2	902	OE SISTRANS				13:43	13:35	13:28
97,8	46,0	0,6	885	OA LANS				13:44	13:36	13:29
98,1	45,7	0,3	867	GERADE auf L38 Stopptafel BEGINN STEIGUNG		L38		13:44	13:37	13:30
98,1	45,7	0,0	868	FUSSGÄNGERÜBERGANG				13:44	13:37	13:30
98,2	45,6	0,1	872	FUSSGÄNGERÜBERGANG				13:45	13:37	13:30
98,2	45,6	0,0	872	LINKS auf Römerstraße		L38		13:45	13:37	13:30
98,2	45,6	0,0	873	FUSSGÄNGERÜBERGANG				13:45	13:37	13:30
98,5	45,3	0,3	896	OE LANS				13:45	13:37	13:30





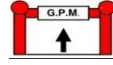
98,5	45,3	0,0	899	GERADE Fahrbahnleiter				13:45	13:37	13:30
99,7	44,1	1,2	972	FUSSGÄNGERÜBERGANG				13:47	13:39	13:32
100,1	43,7	0,4	1000	BERGWERTUNG "PATSCHERKOFEL"	2. GPM Cat. 3 "PATSCHER- KOFEL"			13:48	13:40	13:33
100,2	43,6	0,1	1002	GERADE Fahrbahnleiter Patscherkofelbahn				13:48	13:40	13:33
101,2	42,6	1,0	1019	RECHTS auf L33 Richtung Igls ENDE VERPFLEGUNG BEGINN ABFAHRT		L33		13:49	13:41	13:34
102,8	41,0	1,6	913	OA IGLS Fahrbahnleiter				13:52	13:44	13:36
102,9	40,9	0,1	913	FUSSGÄNGERÜBERGANG				13:52	13:44	13:37
103,0	40,8	0,1	890	FUSSGÄNGERÜBERGANG				13:52	13:44	13:37
103,3	40,5	0,3	870	GERADE KREUZUNG L33/L9 FUSSGÄNGERÜBERGANG		L9		13:53	13:44	13:37
103,4	40,4	0,1	869	FUSSGÄNGERÜBERGANG				13:53	13:45	13:37
103,6	40,2	0,2	854	OE IGLS				13:53	13:45	13:38
103,9	39,9	0,3	832	OA VILL				13:54	13:45	13:38
104,1	39,7	0,2	820	FUSSGÄNGERÜBERGANG				13:54	13:46	13:38
104,3	39,5	0,2	811	OA INNSBRUCK/OE VILL				13:54	13:46	13:39
106,8	37,0	2,5	612	KREISVERKEHR 3. Ausfahrt Richtung Zentrum				13:58	13:50	13:42
107,3	36,5	0,5	597	FUSSGÄNGERÜBERGANG Ampel				13:59	13:50	13:43
107,5	36,3	0,2	596	KREISVERKEHR 3. Ausfahrt Richtung Telfs auf B174/Olympiastraße		B174		13:59	13:51	13:43

107,8	36,0	0,3	595	GERADE auf B174 Olympiastraße				14:00	13:51	13:44
108,2	35,6	0,4	602	BRÜCKE Inn				14:00	13:52	13:44
108,6	35,2	0,4	595	GERADE auf B174 KREUZUNG/AMPEL Graßmayerstraße/Leopoldstr.				14:01	13:52	13:45
108,7	35,1	0,1	594	FUSSGÄNGERÜBERGANG Ampel				14:01	13:53	13:45
109,0	34,8	0,3	592	GERADE KREUZUNG Westbahnhof Ampel				14:02	13:53	13:45
109,4	34,4	0,4	589	GERADE KREUZUNG B174-Fritz-Pregl- Str. Ampel Rechts Richtung Telfs				14:02	13:54	13:46
109,7	34,1	0,3	586	LINKS auf Egger-Lienz-Str. bleiben Ampel				14:03	13:54	13:46
109,9	33,9	0,2	585	FUSSGÄNGERÜBERGANG				14:03	13:54	13:47
110,5	33,3	0,6	587	GERADE auf B174 bleiben - Richtung Axams Ampel		L11		14:04	13:55	13:47
110,9	32,9	0,4	588	LINKS HALTEN auf B174 Richtung Axams				14:05	13:56	13:48
111,1	32,7	0,2	602	FUSSGÄNGERÜBERGANG Fahrbahnteiler				14:05	13:56	13:48
111,8	32,0	0,7	600	OE INNSBRUCK				14:06	13:57	13:49
113,3	30,5	1,5	615	GERADE Fahrbahnteiler				14:08	13:59	13:51
113,4	30,4	0,1	612	GERADE auf L11 Fahrbahnteiler				14:09	14:00	13:52
113,6	30,2	0,2	601	EISENBAHNBRÜCKE				14:09	14:00	13:52

114,4	29,4	0,8	599	OA VÖLS				14:10	14:01	13:53
114,6	29,2	0,2	592	FUSSGÄNGERÜBERGANG Fahrbahnleiter				14:10	14:01	13:53
114,7	29,1	0,1	592	GERADE Fahrbahnleiter				14:11	14:02	13:53
115,0	28,8	0,3	591	KREISVERKEHR 2. Ausfahrt auf L11 bleiben				14:11	14:02	13:54
115,3	28,5	0,3	586	BAHNUNTERFÜHRUNG				14:12	14:02	13:54
115,4	28,4	0,1	593	FUSSGÄNGERÜBERGANG Fahrbahnleiter				14:12	14:03	13:54
115,9	27,9	0,5	594	FUSSGÄNGERÜBERGANG				14:13	14:03	13:55
116,0	27,8	0,1	594	OE VÖLS				14:13	14:04	13:55
118,2	25,6	2,2	603	OA KEMATEN				14:16	14:07	13:58
118,2	25,6	0,0	602	KREISVERKEHR 2. Ausfahrt auf L11 bleiben				14:16	14:07	13:58
118,4	25,4	0,2	604	FUSSGÄNGERÜBERGANG				14:16	14:07	13:59
118,8	25,0	0,4	612	FUSSGÄNGERÜBERGANG	<u>25 KM</u>			14:17	14:08	13:59
119,1	24,7	0,3	616	FUSSGÄNGERÜBERGANG				14:18	14:08	14:00
119,2	24,6	0,1	618	GERADE KREUZUNG auf L11 bleiben				14:18	14:08	14:00
119,4	24,4	0,2	625	FUSSGÄNGERÜBERGANG				14:18	14:09	14:00
119,5	24,3	0,1	626	GERADE Richtung Sellraintal				14:18	14:09	14:00
119,7	24,1	0,2	635	LINKS auf L13 Sellrainstraße Ampel		L13		14:19	14:09	14:01
119,8	24,0	0,1	636	OE KEMATEN Brücke Sendersbach				14:19	14:09	14:01

120,6	23,2	0,8	667	BEGINN EINHAUSUNG				14:20	14:10	14:02
121,8	22,0	1,2	682	BEGINN STEIGUNG 22 km, durchschnittliche Steigung 6%, max. Anstieg				14:22	14:12	14:04
122,1	21,7	0,3	693	ENDE EINHAUSUNG				14:22	14:13	14:04
122,5	21,3	0,4	706	BEGINN EINHAUSUNG				14:23	14:13	14:05
123,5	20,3	1,0	754	ENDE EINHAUSUNG				14:25	14:15	14:06
123,8	20,0	0,3	770	GERADE 20 km bis zum Ziel	20 KM			14:25	14:15	14:06
124,8	19,0	1,0	826	BRÜCKE Melach				14:27	14:17	14:08
125,0	18,8	0,2	835	BEGINN EINHAUSUNG				14:27	14:17	14:08
125,2	18,6	0,2	843	ENDE EINHAUSUNG				14:27	14:17	14:08
125,3	18,5	0,1	855	BEGINN EINHAUSUNG				14:27	14:17	14:09
125,6	18,2	0,3	867	ENDE EINHAUSUNG				14:28	14:18	14:09
126,1	17,7	0,5	904	OA SELLRAIN				14:29	14:19	14:10
126,2	17,6	0,1	907	FUSSGÄNGERÜBERGANG				14:29	14:19	14:10
126,4	17,4	0,2	910	FUSSGÄNGERÜBERGANG				14:29	14:19	14:10
127,3	16,5	0,9	976	OE SELLRAIN				14:31	14:20	14:11
127,9	15,9	0,6	1005	GERADE Fahrbahnleiter				14:31	14:21	14:12
128,9	14,9	1,0	1063	BRÜCKE Melach				14:33	14:23	14:14
129,7	14,1	0,8	1115	BRÜCKE Grenzscheidebach				14:34	14:24	14:15
131,3	12,5	1,6	1179	BRÜCKE Marendebach				14:37	14:26	14:17

131,6	12,2	0,3	1195	OA GRIES IM SELLRAIN Fahrbahnleiter				14:37	14:27	14:18
132,0	11,8	0,4	1193	FUSSGÄNGERÜBERGANG				14:38	14:28	14:18
132,5	11,3	0,5	1228	OE GRIES IM SELLRAIN				14:39	14:28	14:19
133,8	10,0	1,3	1394	GERADE 10 km bis zum Ziel	10 KM			14:41	14:30	14:21
135,5	8,3	1,7	1500	GERADE Weidegitter				14:43	14:33	14:23
136,2	7,6	0,7	1500	OA ST. SIGMUND IM SELLRAIN				14:45	14:34	14:24
136,3	7,5	0,1	1510	GERADE Fahrbahnleiter				14:45	14:34	14:24
136,6	7,2	0,3	1552	GERADE Fahrbahnleiter				14:45	14:34	14:25
136,8	7,0	0,2	1540	GERADE Fahrbahnleiter				14:46	14:35	14:25
136,9	6,9	0,1	1547	OE ST. SIGMUND IM SELLRAIN				14:46	14:35	14:25
138,8	5,0	1,9	1732	GERADE 5 km bis zum Ziel	5 KM			14:49	14:38	14:28
139,8	4,0	1,0	1789	GERADE 4 km bis zum Ziel	4 KM			14:50	14:39	14:29
140,0	3,8	0,2	1792	GERADE GH Zirnbachalm				14:51	14:40	14:30
140,5	3,3	0,5	1822	BEGINN EINHAUSUNG				14:51	14:40	14:30
140,8	3,0	0,3	1840	ENDE EINHAUSUNG Weidegitter	3 KM		 	14:52	14:41	14:31
141,3	2,5	0,5	1887	BEGINN EINHAUSUNG				14:53	14:41	14:31
141,8	2,0	0,5	1939	GERADE 2 km bis zum Ziel	2 KM			14:53	14:42	14:32
142,4	1,4	0,6	1940	ENDE EINHAUSUNG				14:54	14:43	14:33
142,8	1,0	0,4	1986	GERADE 1 km bis zum Ziel	1 KM			14:55	14:44	14:34

143,1	0,7	0,3	2007	GERADE Gaiskogelbahn				14:55	14:44	14:34
143,4	0,4	0,3	2021	OA KÜHTAI				14:56	14:45	14:34
143,5	0,3	0,1	2022	GERADE Weidegitter			 	14:56	14:45	14:35
143,8	0,0	0,3	2021	BERGWERTUNG "KÜHTAI"	3. GPM Cat. HC "Kühtai"			14:57	14:45	14:35
143,8	0,0	0,0	2021	ZIEL KÜHTAI bei Kapelle/Kirche	<u>ZIEL</u>	bei Kapelle/Kirch		14:57	14:45	14:35