


























































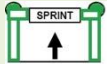
































KM COVERED	KM TO THE FINI	SINGLE KM	ALTITUDE	RACE COURSE	SAFETY	ROAD NAME	DIRECTION	TIME SCHEDULE AVERAGE SPEED		
								39	41	43
0,0	1,2	0,0	449	MARIA TAFERL Höhe Bäckerei Vogler	N-START	L7233		11:00	11:00	11:00
0,2	1,0	0,2	446	LINKS 2x auf L7233 und Ortsstraße		Ortsstraße		11:00	11:00	11:00
0,4	0,8	0,2	412	HALBLINKS auf Ortsstraße verbleiben		Ortsstraße		11:00	11:00	11:00
0,6	0,6	0,2	439	LINKS auf L7233		L7233		11:01	11:01	11:01
0,7	0,5	0,1	449	GERADE STARTPASSAGE				11:01	11:01	11:01
0,9	0,3	0,2	446	GERADE auf L7257		L7257		11:02	11:02	11:02
1,2	0,0	0,3	440	OE MARIA TAFERL	O-START			11:02	11:02	11:02
0,0	184,5	0,0	440	OE MARIA TAFERL	O-START			11:04	11:04	11:04
0,9	183,6	0,9	378	OA OBERTHALHEIM				11:05	11:05	11:05
1,3	183,2	0,4	370	OE OBERTHALHEIM				11:06	11:05	11:05
1,6	182,9	0,3	366	GERADE auf L7267		L7267		11:06	11:06	11:06
1,7	182,8	0,1	360	OA WIMM				11:06	11:06	11:06
2,0	182,5	0,3	350	OE WIMM				11:07	11:06	11:06
3,3	181,2	1,3	300	LINKSKURVE				11:09	11:08	11:08
3,4	181,1	0,1	290	BEGINN Abfahrt				11:09	11:08	11:08



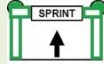















4,0	180,5	0,6	229	GEFÄHRLICHE KURVENKOMBINATION				11:10	11:09	11:09
4,2	180,3	0,2	216	LINKS auf B3 Richtung Krems		B3		11:10	11:10	11:09
4,7	179,8	0,5	215	FUSSGÄNGERÜBERGANG Fahrbahnleiter				11:11	11:10	11:10
5,3	179,2	0,6	214	FUSSGÄNGERÜBERGANG Fahrbahnleiter				11:12	11:11	11:11
5,5	179,0	0,2	214	GERADE auf B3 Richtung Krems				11:12	11:12	11:11
7,7	176,8	2,2	214	OA KLEIN PÖCHLARN/EBERSDORF				11:15	11:15	11:14
8,0	176,5	0,3	213	OE KLEIN PÖCHLARN/EBERSDORF				11:16	11:15	11:15
8,7	175,8	0,7	213	OA URFAHR				11:17	11:16	11:16
10,0	174,5	1,3	213	OE URFAHR				11:19	11:18	11:17
10,3	174,2	0,3	212	OA WEITENEGG Fahrbahnleiter				11:19	11:19	11:18
10,8	173,7	0,5	212	FAHRBAHNTEILER				11:20	11:19	11:19
10,9	173,6	0,1	213	FUSSGÄNGERÜBERGANG Fahrbahnleiter				11:20	11:19	11:19
11,0	173,5	0,1	213	BRÜCKE Weitenbach				11:20	11:20	11:19
11,1	173,4	0,1	213	OE WEITENEGG OA ST. GEORGEN/WEITENHÄUSER				11:21	11:20	11:19
11,3	173,2	0,2	213	OE ST. GEORGEN				11:21	11:20	11:19
12,1	172,4	0,8	212	LUBEREGG				11:22	11:21	11:20
12,3	172,2	0,2	212	FAHRBAHNTEILER				11:22	11:22	11:21















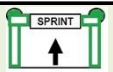



14,1	170,4	1,8	211	OA EMMERSDORF				11:25	11:24	11:23
14,9	169,6	0,8	211	KREISVERKEHR 3. Ausfahrt Ri. Melk		B3a		11:26	11:25	11:24
16,4	168,1	1,5	245	HALBRECHTS auf Umfahrungsstraße B1 MELK		B1		11:29	11:28	11:26
16,7	167,8	0,3	252	KREISVERKEHR 1. Ausfahrt Ri. Pöchlarn				11:29	11:28	11:27
17,6	166,9	0,9	213	OA MELK				11:31	11:29	11:28
17,8	166,7	0,2	213	FAHRBAHNTEILER				11:31	11:30	11:28
18,2	166,3	0,4	212	FUSSGÄNGERÜBERGANG Fahrbahnteiler 2x				11:32	11:30	11:29
18,5	166,0	0,3	211	FUSSGÄNGERÜBERGANG Fahrbahnteiler				11:32	11:31	11:29
18,7	165,8	0,2	212	OE MELK				11:32	11:31	11:30
19,9	164,6	1,2	214	RECHTS auf B1 verbleiben Richtung Ybbs Brücke Melk				11:34	11:33	11:31
20,3	164,2	0,4	213	OA NEUWINDEN				11:35	11:33	11:32
20,8	163,7	0,5	214	OE NEUWINDEN Fahrbahnteiler				11:36	11:34	11:33
21,7	162,8	0,9	226	LINKS auf B215 Richtung Mank/St. Leonhard am Forst		B215		11:37	11:35	11:34
21,8	162,7	0,1	225	UNTERFÜHRUNG A1				11:37	11:35	11:34
23,0	161,5	1,2	217	OA MATZLEINSDORF				11:39	11:37	11:36
24,0	160,5	1,0	235	OE MATZLEINSDORF				11:40	11:39	11:37
26,0	158,5	2,0	224	OA ZELKING				11:44	11:42	11:40
26,2	158,3	0,2	224	GERADE auf B215 Richtung St. Leonhard am Forst				11:44	11:42	11:40



















26,9	157,6	0,7	228	OE ZELKING				11:45	11:43	11:41
28,6	155,9	1,7	228	GERADE auf B215 Richtung St. Leonhard am Forst				11:48	11:45	11:43
30,0	154,5	1,4	233	GERADE 30 KM nach OST	30 KM			11:50	11:47	11:45
31,5	153,0	1,5	238	OA AU				11:52	11:50	11:47
32,7	151,8	1,2	237	OE AU				11:54	11:51	11:49
33,3	151,2	0,6	235	BRÜCKE Mank				11:55	11:52	11:50
33,5	151,0	0,2	240	OA ST. LEONHARD AM FORST				11:55	11:53	11:50
34,2	150,3	0,7	241	KREISVERKEHR		L105		11:56	11:54	11:51
33,9	150,6	-0,3	242	OE ST. LEONHARD AM FORST OA RUPRECHTSHOFEN				11:56	11:53	11:51
34,4	150,1	0,5	243	BRÜCKE Melk				11:56	11:54	11:52
34,8	149,7	0,4	245	GERADE Richtung Wieselburg				11:57	11:54	11:52
35,1	149,4	0,3	243	BRÜCKE Schlattenbach				11:58	11:55	11:52
35,4	149,1	0,3	246	OE RUPRECHTSHOFEN				11:58	11:55	11:53
39,1	145,4	3,7	258	GERADE Richtung Wieselburg Fahrbahnteiler				12:04	12:01	11:58
43,8	140,7	4,7	265	GERADE Richtung Wieselburg				12:11	12:08	12:05
44,4	140,1	0,6	260	OA WIESELBURG Fahrbahnteiler				12:12	12:08	12:05
45,0	139,5	0,6	254	FUSSGÄNGERÜBERGANG				12:13	12:09	12:06
45,3	139,2	0,3	253	BRÜCKE Erlauf				12:13	12:10	12:07



















45,3	139,2	0,0	252	BAHNÜBERGANG unbeschränkt, ampelgeregelt				12:13	12:10	12:07
45,4	139,1	0,1	253	RECHTS auf L6147		L6147		12:13	12:10	12:07
45,4	139,1	0,0	253	BRÜCKE Kleine Erlauf				12:13	12:10	12:07
45,5	139,0	0,1	253	BAHNÜBERGANG unbeschränkt, ampelgeregelt				12:14	12:10	12:07
45,7	138,8	0,2	252	LINKS auf L 96 Richtung Gresten		L96		12:14	12:10	12:07
46,2	138,3	0,5	253	OE WIESELBURG OA WEINZIERL SPRINTWERTUNG "WIESELBURG"	1. SPRINT "Wieselburg"			12:15	12:11	12:08
46,3	138,2	0,1	254	FUSSGÄNGERÜBERGANG				12:15	12:11	12:08
46,4	138,1	0,1	254	BAHNÜBERGANG unbeschränkt				12:15	12:11	12:08
47,4	137,1	1,0	263	OE WEINZIERL				12:16	12:13	12:10
47,5	137,0	0,1	263	FAHRBAHNTEILER Bushaltestelle				12:17	12:13	12:10
48,6	135,9	1,1	267	FAHRBAHNTEILER Bushaltestelle				12:18	12:15	12:11
48,7	135,8	0,1	267	BRÜCKE Marbach				12:18	12:15	12:11
50,3	134,2	1,6	278	FAHRBAHNTEILER Bushaltestelle				12:21	12:17	12:14
51,5	133,0	1,2	287	GERADE Fahrbahnteiler				12:23	12:19	12:15
52,5	132,0	1,0	291	KREISVERKEHR 2. Ausfahrt Richtung Steinakirchen				12:24	12:20	12:17
55,1	129,4	2,6	301	KREISVERKEHR 3. Ausfahrt Richtung Randegg				12:28	12:24	12:20
56,1	128,4	1,0	304	GERADE Richtung Gresten/Randegg Brücke Kleine Erlauf				12:30	12:26	12:22

56,4	128,1	0,3	303	FAHRBAHNTEILER				12:30	12:26	12:22
58,8	125,7	2,4	319	OA WANG				12:34	12:30	12:26
58,9	125,6	0,1	320	FAHRBAHNTEILER				12:34	12:30	12:26
59,9	124,6	1,0	328	OE WANG				12:36	12:31	12:27
61,3	123,2	1,4	334	FAHRBAHNTEILER				12:38	12:33	12:29
61,9	122,6	0,6	336	FAHRBAHNTEILER				12:39	12:34	12:30
62,4	122,1	0,5	340	OA PERWARTH				12:40	12:35	12:31
62,9	121,6	0,5	346	OE PERWARTH				12:40	12:36	12:31
63,3	121,2	0,4	348	BAHNÜBERGANG beschränkt				12:41	12:36	12:32
65,2	119,3	1,9	363	OA RANDEGG				12:44	12:39	12:34
65,3	119,2	0,1	364	RECHTS auf L92 Richtung St. Leonhard am Walde Fahrbahnleiter		L92		12:44	12:39	12:35
65,6	118,9	0,3	365	OE RANDEGG				12:44	12:40	12:35
66,3	118,2	0,7	376	OA SCHLIEFAU				12:46	12:41	12:36
67,1	117,4	0,8	390	OE SCHLIEFAU				12:47	12:42	12:37
73,5	111,0	3,3	621	LINKS auf L 93 Richtung St. Leonhard am Walde		L93		12:57	12:51	12:46
74,8	109,7	1,3	691	OA ST. LEONHARD AM WALDE				12:59	12:53	12:48
75,1	109,4	0,3	716	RECHTS Richtung Waidhofen/Ybbs				12:59	12:53	12:48







75,3	109,2	0,2	733	OE ST. LEONHARD AM WALDE				12:59	12:54	12:49
83,9	100,6	8,4	364	OA Waidhofen/Ybbs				13:13	13:06	13:01
84,1	100,4	0,2	364	SPRINTWERTUNG "Waidhofen/Ybbs" 200 m nach OA Waidhofen/Ybbs	2. SPRINT "Waidhofen"			13:13	13:07	13:01
84,6	99,9	0,5	353	BRÜCKE Urlbach				13:14	13:07	13:02
84,8	99,7	0,2	349	RECHTS Richtung Amstetten				13:14	13:08	13:02
84,9	99,6	0,1	351	BRÜCKE Ybbs				13:14	13:08	13:02
85,1	99,4	0,2	356	LINKS auf B121 Richtung Weyer		B121		13:14	13:08	13:02
85,2	99,3	0,1	352	KREISVERKEHR 1. Ausfahrt Fahrbahnteiler Fußgängerübergang				13:15	13:08	13:02
85,4	99,1	0,2	353	AMPEL/FUSSGÄNGERÜBERGANG				13:15	13:08	13:03
85,6	98,9	0,2	356	KREISVERKEHR 1. Ausfahrt Fahrbahnteiler Fußgängerübergang				13:15	13:09	13:03
88,6	95,9	3,0	415	FUSSGÄNGERÜBERGANG				13:20	13:13	13:07
88,9	95,6	0,3	419	OE Waidhofen/Ybbs BEGINN VERPFLEGUNG				13:20	13:14	13:08
93,0	91,5	4,1	508	ENDE VERPFLEGUNG				13:27	13:20	13:13
94,3	90,2	1,3	488	OA GAFLENZ				13:29	13:22	13:15
94,8	89,7	0,5	478	FUSSGÄNGERÜBERGANG				13:29	13:22	13:16


















95,0	89,5	0,2	476	FAHRBAHNENGE				13:30	13:23	13:16
95,9	88,6	0,9	470	OE GAFLENZ				13:31	13:24	13:17
100,3	84,2	4,4	413	OA WEYER				13:38	13:30	13:23
101,5	83,0	1,2	400	FUSSGÄNGERÜBERGANG				13:40	13:32	13:25
101,7	82,8	0,2	400	FUSSGÄNGERÜBERGANG <i>Fahrbahnleiter</i>				13:40	13:32	13:25
102,0	82,5	0,3	398	FUSSGÄNGERÜBERGANG				13:40	13:33	13:26
102,1	82,4	0,1	397	FAHRBAHNENGE				13:41	13:33	13:26
103,6	80,9	1,5	385	OE WEYER				13:43	13:35	13:28
104,0	80,5	0,4	414	RECHTS auf B115 Richtung Steyr <i>Fahrbahnleiter</i>		B115		13:44	13:36	13:29
104,1	80,4	0,1	415	BRÜCKE Gaflenzbach				13:44	13:36	13:29
113,6	70,9	9,5	394	OA GROSSRAMING				13:58	13:50	13:42
113,8	70,7	0,2	391	RECHTS auf L1342 Richtung <i>Ortszentrum</i>		L1342		13:59	13:50	13:42
114,5	70,0	0,7	436	FUSSGÄNGERÜBERGANG				14:00	13:51	13:43
114,6	69,9	0,1	440	SPRINTWERTUNG "Großraming" <i>Höhe Kirchenwirt</i>	3. SPRINT "Großraming"			14:00	13:51	13:43
115,0	69,5	0,4	425	OE GROSSRAMING				14:00	13:52	13:44
115,6	68,9	0,6	375	GERADE <i>Brücke Neustifter Bach</i> BEGINN ANSTIEG				14:01	13:53	13:45
117,3	67,2	1,7	404	AUSFAHRT STEINBRUCH				14:04	13:55	13:47



















120,1	64,4	2,8	444	HALBLINKS Richtung Laussa Brücke Pechgrabenbach				14:08	13:59	13:51
120,4	64,1	0,3	450	OE PECHGRABEN				14:09	14:00	13:52
125,0	59,5	4,6	658	BERGWERTUNG "SCHÖFFTHALER HÖHE" Höhe Kapelle links BEGINN ABFAHRT	1. KOM Cat. 3 "Schöffthaler Höhe" 			14:16	14:06	13:58
126,0	58,5	1,0	603	BRÜCKE Koglerbach				14:17	14:08	13:59
127,7	56,8	1,7	460	OA LAUSSA				14:20	14:10	14:02
128,8	55,7	1,1	416	BRÜCKE Laussabach				14:22	14:12	14:03
128,9	55,6	0,1	413	OE LAUSSA				14:22	14:12	14:03
129,3	55,2	0,4	407	BRÜCKE Laussabach				14:22	14:13	14:04
129,5	55,0	0,2	403	BRÜCKE				14:23	14:13	14:04
131,6	52,9	2,1	363	BRÜCKE Laussabach				14:26	14:16	14:07
132,1	52,4	0,5	352	OA LOSENSTEIN				14:27	14:17	14:08
133,2	51,3	1,1	356	RECHTS auf B115 Richtung Steyr Brücke Laussabach		B115		14:28	14:18	14:09
133,5	51,0	0,3	362	OE LOSENSTEIN				14:29	14:19	14:10
135,2	49,3	1,7	250	BRÜCKE Wurmbach				14:32	14:21	14:12
138,9	45,6	3,7	352	FAHRBAHNTEILER				14:37	14:27	14:17
139,0	45,5	0,1	350	FAHRBAHNTEILER				14:37	14:27	14:17













139,3	45,2	0,3	343	FUSSGÄNGERÜBERGANG				14:38	14:27	14:18
139,7	44,8	0,4	342	FAHRBAHNTEILER				14:38	14:28	14:18
140,6	43,9	0,9	338	LINKS auf L1328 Richtung Grünburg Brücke Enns		L1328		14:40	14:29	14:20
140,9	43,6	0,3	340	RECHTS auf L1344 Richtung Garsten/Lahrndorf		L1344		14:40	14:30	14:20
143,1	41,4	2,2	332	BRÜCKE Schädlbach				14:44	14:33	14:23
143,6	40,9	0,5	330	OA DÜRNBAACH Fahrbahnenge				14:44	14:34	14:24
144,3	40,2	0,7	315	OE DÜRNBAACH				14:46	14:35	14:25
146,3	38,2	2,0	324	LINKS Richtung GH Rieglwirt				14:49	14:38	14:28
146,4	38,1	0,1	322	BAHNUNTERFÜHRUNG Fahrbahnenge BEGINN ANSTIEG				14:49	14:38	14:28
147,2	37,3	0,8	375	RECHTS auf Höllstraße Richtung GH Rieglwirt		Höllstraße		14:50	14:39	14:29
147,4	37,1	0,2	400	GERADE GH Rieglwirt				14:50	14:39	14:29
148,4	36,1	1,0	366	LINKS				14:52	14:41	14:31
148,5	36,0	0,1	367	BRÜCKE Garstner Bach				14:52	14:41	14:31
148,7	35,8	0,2	369	BRÜCKE Garstner Bach				14:52	14:41	14:31
149,4	35,1	0,7	381	BRÜCKE Garstner Bach				14:53	14:42	14:32
149,5	35,0	0,1	384	GERADE		Schulstraße		14:54	14:42	14:32
150,6	33,9	1,1	420	OA ASCHACH A. D. STEYR				14:55	14:44	14:34

150,9	33,6	0,3	432	RECHTS auf L1351 Richtung Steyr		L1351		14:56	14:44	14:34
151,4	33,1	0,5	417	GERADE auf L1348 Richtung Steyr Fahrbahnleiter OE ASCHACH A. D. STEYR		L1348		14:56	14:45	14:35
152,3	32,2	0,9	454	OA SAASS				14:58	14:46	14:36
152,9	31,6	0,6	476	BERGWERTUNG "SAASS" Höhe Kapelle links BEGINN ABFAHRT	2. KOM Cat. 3 "Saaß" 			14:59	14:47	14:37
154,0	30,5	1,1	431	OE SAASS				15:00	14:49	14:38
156,3	28,2	2,3	352	FUSSGÄNGERÜBERGANG Fahrbahnleiter				15:04	14:52	14:42
157,3	27,2	1,0	325	FUSSGÄNGERÜBERGANG				15:06	14:54	14:43
158,0	26,5	0,7	318	LINKS auf L1438 Richtung Steyr		L1438		15:07	14:55	14:44
158,0	26,5	0,0	318	FUSSGÄNGERÜBERGANG				15:07	14:55	14:44
158,3	26,2	0,3	317	FUSSGÄNGERÜBERGANG				15:07	14:55	14:44
158,3	26,2	0,0	316	RECHTS Richtung WEYER/AMSTETTEN/GARSTEN		Tomitzstraße		15:07	14:55	14:44
158,8	25,7	0,5	296	LINKS Richtung Stadtplatz/Ziel				15:08	14:56	14:45
158,8	25,7	0,0	295	FAHRBAHNENGE Durchfahrt Torbogen		Grünmarkt		15:08	14:56	14:45
159,0	25,5	0,2	297	1. ZIELDURCHFABRT STEYR/STADTPLATZ				15:08	14:56	14:45
159,2	25,3	0,2	292	RECHTS Richtung Ennskai/Engstelle				15:08	14:56	14:46
159,3	25,2	0,1	288	RECHTS auf Ennskai				15:09	14:57	14:46

159,5	25,0	0,2	288	GERADE 25 KM vor Ziel	<u>25 KM</u>		↑	15:09	14:57	14:46
159,7	24,8	0,2	289	UNTERFÜHRUNG Vorlandbrücke				15:09	14:57	14:46
159,8	24,7	0,1	292	HALBRECHTS			↗	15:09	14:57	14:46
160,0	24,5	0,2	307	LINKS auf L1344		L1344	↶	15:10	14:58	14:47
160,8	23,7	0,8	319	FAHRBAHNTEILER	↑			15:11	14:59	14:48
160,9	23,6	0,1	318	FUSSGÄNGERÜBERGANG				15:11	14:59	14:48
161,0	23,5	0,1	314	OE STEYR/OA GARSTEN			↑	15:11	14:59	14:48
161,5	23,0	0,5	297	BAHNUNTERFÜHRUNG				15:12	15:00	14:49
161,6	22,9	0,1	298	FUSSGÄNGERÜBERGANG				15:12	15:00	14:49
161,7	22,8	0,1	298	FUSSGÄNGERÜBERGANG				15:12	15:00	14:49
161,8	22,7	0,1	298	FUSSGÄNGERÜBERGANG				15:12	15:00	14:49
162,2	22,3	0,4	300	LINKS Richtung Steyr		Marian-Rittinger- Straße	↶	15:13	15:01	14:50
162,5	22,0	0,3	300	FUSSGÄNGERÜBERGANG				15:14	15:01	14:50
162,6	21,9	0,1	302	OE GARSTEN			↑	15:14	15:01	14:50
162,7	21,8	0,1	303	ÜBERFAHRT WEHR ENNS		Werkstraße		15:14	15:02	14:51
163,0	21,5	0,3	313	KREISVERKEHR 2. Ausfahrt Fahrbahnteiler	↑	Kiernbergstraße	↑	15:14	15:02	14:51
164,5	20,0	1,5	427	GERADE 20 KM vor Ziel	<u>20 KM</u>		↑	15:17	15:04	14:53

166,0	18,5	1,5	475	OA AM DAMBERG				15:19	15:06	14:55
166,2	18,3	0,2	480	RECHTS auf L1343 Ulrichstraße		L1343 Ulrichstraße		15:19	15:07	14:55
166,4	18,1	0,2	487	OE AM DAMBERG				15:20	15:07	14:56
166,7	17,8	0,3	508	GERADE "DAMBERG"				15:20	15:07	14:56
167,3	17,2	0,6	508	BEGINN Abfahrt				15:21	15:08	14:57
169,0	15,5	1,7	379	OA KLEINRAMING				15:24	15:11	14:59
169,4	15,1	0,4	347	FAHRBAHNENGE LINKS auf L169 Richtung Steyr Brücke Ramsbach OE KLEINRAMING		L169		15:24	15:11	15:00
170,6	13,9	1,2	335	BRÜCKE Ramsbach Fahrbahnleiter				15:26	15:13	15:02
174,0	10,5	3,4	302	GERADE Landesgrenze NÖ/OÖ				15:31	15:18	15:06
174,2	10,3	0,2	300	OA STEYR				15:32	15:18	15:07
174,5	10,0	0,3	300	GERADE 10 KM vor Ziel	10 KM			15:32	15:19	15:07
174,7	9,8	0,2	295	LINKS auf Waldrandstraße		Waldrand- straße		15:32	15:19	15:07
175,5	9,0	0,8	341	FAHRBAHNTEILER				15:34	15:20	15:08
177,3	7,2	1,8	325	SCHARF LINKS auf Michael-Vogl-Straße		Michael-Vogl- Straße		15:36	15:23	15:11
177,4	7,1	0,1	331	LINKS auf Kammermayrstr. Fahrbahnleiter		Kammermayr- Straße		15:36	15:23	15:11
177,8	6,7	0,4	351	OE STEYR/OA AM PORSCHEBERG GERADE		Am Porscheberg		15:37	15:24	15:12

178,5	6,0	0,7	455	OE AM PORSCHEBERG				15:38	15:25	15:13
179,0	5,5	0,5	490	BERGWERTUNG "Am Porscheberg" Höhe Rahoferstr.	3. KOM Cat. 3 "Porscheberg"			15:39	15:25	15:13
179,1	5,4	0,1	487	HALBRECHTS auf Sportplatzstraße		Sportplatz- Straße		15:39	15:26	15:13
179,5	5,0	0,4	491	GERADE 5 KM vor Ziel	5 KM			15:40	15:26	15:14
179,7	4,8	0,2	490	OE ERDSEGEN				15:40	15:26	15:14
179,8	4,7	0,1	487	OA AM DAMBERG				15:40	15:27	15:14
180,1	4,4	0,3	481	RECHTS auf L1343/Ulrichstraße BEGINN ABFAHRT		L1343		15:41	15:27	15:15
180,2	4,3	0,1	477	OE AM DAMBERG				15:41	15:27	15:15
180,5	4,0	0,3	442	GERADE 4 KM vor Ziel	4 KM			15:41	15:28	15:15
181,5	3,0	1,0	395	GERADE 3 KM vor Ziel	3 KM			15:43	15:29	15:17
181,6	2,9	0,1	393	OA ST. ULRICH				15:43	15:29	15:17
182,0	2,5	0,4	375	GERADE auf L1343 verbleiben Fußgängerübergang ACHTUNG: Kurvenkombinationen				15:44	15:30	15:17
182,5	2,0	0,5	335	GERADE 2 KM vor Ziel	2 KM			15:44	15:31	15:18
182,8	1,7	0,3	318	BRÜCKE				15:45	15:31	15:19
183,1	1,4	0,3	308	OE ST. ULRICH/OA STEYR GERADE auf L1343 verbleiben/Alte Eisenstraße		L1343 Alte Eisenstraße		15:45	15:31	15:19
183,3	1,2	0,2	309	FUSSGÄNGERÜBERGANG				15:46	15:32	15:19

183,4	1,1	0,1	309	HALBLINKS auf L1343 verbleiben/Alte Eisenstraße				15:46	15:32	15:19
183,5	1,0	0,1	306	FUSSGÄNGERÜBERGANG 1 KM vor Ziel	 1 KM			15:46	15:32	15:20
183,9	0,6	0,4	295	UNTERFÜHRUNG B115/Eisenbahn				15:46	15:33	15:20
184,0	0,5	0,1	295	LINKS auf Schönauerbrücke/ Tomitzstraße Fahrbahnleiter/Ampel	 	Tomitzstraße		15:47	15:33	15:20
184,2	0,3	0,2	295	RECHTS auf Vorlandbrücke Richtung Stadtplatz/Ziel Fahrbahnenge Torbogen	  	Grünmarkt		15:47	15:33	15:21
184,5	0,0	0,3	297	ZIEL "STEYR" Stadtplatz	ZIEL	Stadtplatz		15:47	15:34	15:21