



































































1. ETAPPE — 08. JULI 2026
188 KILOMETER — 2.716 HÖHENMETER






























1ST STAGE — JULY 8TH, 2026
188 KILOMETERS — 2,716 ELEVATION GAIN






























KM +	KM -	HÖHE	LAND / ORT / STRASSE	FAHRTRICHTUNG / BEZEICHNUNG		41 KM/H	43 KM/H	45 KM/H	
-5,3		351		Neutraler Start / Neutral start		11:20	11:20	11:20	
		350		right					
		349		right					
		357		left					
		352		right					
		351		right					
		362		rail crossing					
		364		straight ahead					
0,0	188,0	380		km 0		L.301 Steinbergstraße Höhe Abzw. Josef-Schwarz-Str.	11:30	11:30	11:30
3,1	184,9	489	Ortsende Graz	town end			11:36	11:36	11:35
6,1	181,9	515		right		Rechts auf L382 Steinbergstraße	11:40	11:40	11:39
6,7	181,3	551	Steinberg	town			11:42	11:41	11:41
6,9	181,1	545	Oberberg Steinberg Gem. Hitzendorf	town			11:42	11:41	11:41
8,5	179,5	460		left hairpin		Serpentine links	11:44	11:43	11:42
8,7	179,3	446		right hairpin		Serpentine rechts	11:44	11:43	11:43
8,9	179,1	420	Rohrbach Gem. Hitzendorf	town			11:44	11:43	11:43
10,6	177,4	404	Rohrbach Gem. Hitzendorf	town			11:46	11:45	11:45
10,7	177,3	402		roundabout		Rechts auf L336 Liebochtalstraße	11:46	11:46	11:45
13,7	174,3	428		left		Links auf L316	11:51	11:50	11:49
13,9	174,1	426		left		Links auf L316 St.Bartholomä-Str.	11:51	11:50	11:49
14,9	173,1	471	St.Bartholomä	town			11:53	11:52	11:51
15,6	172,4	513		down		Abfahrt	11:55	11:54	11:52
16,2	171,8	486		right/left series of hairpin		Serpentinen rechts Serie	11:55	11:54	11:53
16,4	171,6	474		left/right series of hairpin		Serpentinen links Serie	11:55	11:54	11:53
20,8	167,2	389		right		Rechts auf L315 Stübinggrabenstr.	12:01	11:59	11:58
21,4	166,6	392	Stallhofen	town			12:02	12:00	11:59
22,8	165,2	393		left		Links auf L317 Stallhofnerstraße	12:04	12:02	12:01
25,4	162,6	449		left hairpin		Serpentine links	12:08	12:07	12:05












KM +	KM -	HÖHE	LAND / ORT / STRASSE	FAHRTRICHTUNG / BEZEICHNUNG			41 KM/H	43 KM/H	45 KM/H
25,6	162,4	434		right hairpin		Serpentine rechts	12:09	12:07	12:05
26,8	161,2	404	Voitsberg Lobming	town	TOWN		12:10	12:08	12:06
27,8	160,2	382		roundabout		Rechts auf Grazer Vorstadt	12:11	12:09	12:08
27,9	160,1	382	Voitsberg	town	TOWN		12:11	12:09	12:08
29,8	158,2	392		roundabout		Gerade weiter Richtung Hauptplatz Voitsberg	12:14	12:12	12:10
30,6	157,4	398	SP Voitsberg	Sprint		Hauptplatz	12:15	12:13	12:11
31,4	156,6	405		roundabout		Links auf Packer Straße	12:16	12:14	12:12
31,5	156,5	406	Bärnbach Mitterdorf	town	TOWN				
31,8	156,2	408		rail crossing		Bahnübergang EK-Km 35.537	12:17	12:14	12:13
31,9	156,1	407		roundabout		Gerade weiter	12:17	12:15	12:13
32,1	155,9	408		roundabout		Links auf B70 Grenzstraße	12:17	12:15	12:13
33,6	154,4	395		straight ahead tunnel		Tunnel	12:19	12:17	12:15
39,0	149,0	369		roundabout		Rechts auf ehem. Packer Str.	12:26	12:23	12:21
39,1	148,9	368	Gaisfeld	town	TOWN		12:26	12:23	12:21
40,5	147,5	361	Krottendorf	town	TOWN		12:28	12:25	12:23
41,0	147,0	358		roundabout		Rechts auf L314 Schilcherweinstraße	12:28	12:26	12:23
41,2	146,8	358		rail crossing		Bahnübergang EK-Km 27.185	12:29	12:26	12:23
43,6	144,4	388		straight ahead		Gerade weiter auf L314	12:32	12:29	12:27
43,8	144,2	395		KOM Start		4,5 km mit 4,5%	12:33	12:30	12:27
43,8	144,2	395		litter zone		km 43,9 litter zone end	12:33	12:30	12:27
43,9	144,1	404		feed zone		km 47,1 feed zone end	12:33	12:30	12:27
48,2	139,8	592	Schilcherweinstr Bergwertung	KOM 3.	3		12:42	12:38	12:35
49,1	138,9	541		left		Links weiter L314	12:43	12:39	12:36
49,4	138,6	500	Gundersdorf	town	TOWN		12:43	12:40	12:37
50,8	137,2	472	St.Stefan ob Stainz	town	TOWN		12:45	12:41	12:38
50,9	137,1	467		right		Rechts weiter L314	12:45	12:41	12:38
52,4	135,6	400		right		Rechts weiter auf L314 Schilcherweinstraße	12:47	12:43	12:40
54,8	133,2	344	Pichling	town	TOWN		12:49	12:46	12:42
56,1	131,9	336		right		Rechts auf L642 Grazer Straße	12:51	12:47	12:44

KM +	KM -	HÖHE	LAND / ORT / STRASSE	FAHRTRICHTUNG / BEZEICHNUNG			41 KM/H	43 KM/H	45 KM/H
56,2	131,8	336	Stainz	town			12:51	12:47	12:44
56,3	131,7	341		left		Links Zufahrt B76	12:52	12:48	12:45
56,5	131,5	340		straight		Gerade weiter Auffahrt B76 Radpass-Straße	12:52	12:48	12:45
57,7	130,3	340		roundabout		Rechts Abfahrt B76	12:52	12:48	12:45
57,8	130,2	347		left		Links auf L643 Bad-Gamser-Straße	12:53	12:49	12:46
62,0	126,0	426	Bad Gams	town			13:00	12:56	12:52
62,5	125,5	403		left		Links auf L643 Gamsstraße			
63,3	124,7	385	Furth	town			13:02	12:57	12:54
64,5	123,5	365	Niedergams	town			13:03	12:59	12:55
66,9	121,1	341		right		Rechts auf L643a Gamserstraße	13:06	13:02	12:58
67,4	120,6	340		right		Rechts auf B76 Radpass Straße	13:07	13:02	12:58
67,8	120,2	343		roundabout		(Deutschlandsberg) Gerade weiter auf B76	13:07	13:03	12:59
68,9	119,1	345		roundabout		Gerade weiter auf B76	13:09	13:04	13:00
69,1	118,9	347		roundabout		Gerade weiter auf B76	13:09	13:04	13:00
69,6	118,4	350		roundabout			13:10	13:05	13:01
70,4	117,6	368		straight ahead		Gerade weiter auf B76	13:11	13:06	13:02
71,8	116,2	401		roundabout		Gerade weiter auf B76	13:13	13:09	13:04
75,3	112,7	383	Rettenbach	town					
76,5	111,5	401	Aichegg	town			13:20	13:15	13:10
77,3	110,7	396	Bad Schwanberg	town			13:21	13:16	13:11
77,9	110,1	405		straight ahead		Gerade weiter auf B76 Radpass Straße	13:22	13:17	13:12
79,7	108,3	386	Kalkgrub M.Gem. Wies	town			13:24	13:19	13:14
80,3	107,7	384		feed zone		km 81,4 feed zone end			
82,0	106,0	385	Steyeregg	town			13:27	13:22	13:17
84,4	103,6	343	Wies	Stadt			13:30	13:24	13:19
84,4	103,6	342		roundabout		Rechts weiter B76 Radelpass Straße	13:30	13:25	13:19
84,7	103,3	342		straight ahead		Gerade weiter auf B76 Radpass Straße	13:30	13:25	13:19
85,2	102,8	352		straight ahead		Gerade weiter auf B76 Radpass Straße	13:31	13:26	13:20
87,9	100,1	360	Eibiswald	town			13:35	13:30	13:24

KM +	KM -	HÖHE	LAND / ORT / STRASSE	FAHRTRICHTUNG / BEZEICHNUNG			41 KM/H	43 KM/H	45 KM/H
88,0	100,0	360		roundabout		Links auf B69 Südsterische Grenz Straße	13:35	13:30	13:24
89,0	99,0	353	Hörmsdorf	town	TOWN		13:37	13:31	13:25
94,7	93,3	321	Oberhaag	town	TOWN		13:44	13:38	13:32
100,2	87,8	324	Arnfels	town	TOWN		13:51	13:45	13:39
101,0	87,0	315		left		B69 Kirchplatz	13:52	13:46	13:40
101,0	87,0	315		narrow bridge		Engstelle Brücke	13:52	13:46	13:40
101,1	86,9	315		Links		Links auf L604 Leibnitzer Straße	13:52	13:46	13:40
103,4	84,6	307		right		Rechts auf Ortsdurchfahrt St.Johann i.S.	13:55	13:49	13:42
103,6	84,4	310	St.Johann im Saggautal	town	TOWN		13:56	13:49	13:43
104,0	84,0	307	SP St.Johann im Saggautal	Sprint		Höhe Einfahrt Gasthof Jauk Hartner	13:56	13:50	13:43
106,0	82,0	312		left		Links auf Gündorferstraße	13:59	13:52	13:46
106,3	81,7	302		roundabout		Gerade weiter auf L615 Gündorferstraße	13:59	13:52	13:46
112,1	75,9	299	Gleinstätten	town	TOWN		14:07	14:00	13:53
112,4	75,6	302		right		Rechts auf B74 Sulmtal Straße	14:08	14:00	13:54
112,7	75,3	301		left		Links auf L303 Predingerstraße	14:08	14:01	13:54
113,4	74,6	318	Pistorf	town	TOWN		14:09	14:02	13:55
116,4	71,6	317		right		Rechts auf Schusterbartweg	14:13	14:05	13:59
116,4	71,6	317	St. Andrä im Sausal	town	TOWN		14:13	14:05	13:59
118,9	69,1	372		right		Rechts auf L636 Sausaler Weinstraße	14:17	14:10	14:03
119,5	68,5	365		KOM Start		2,9 km mit 6,9%	14:18	14:10	14:03
119,5	68,5	365		litter zone		km 119,6 litter zone end	14:18	14:10	14:03
119,6	68,4	373		feed zone		km 121,9 feed zone end			
122,0	66,0	536		left hairpin		Serpentine links	14:25	14:17	14:09
122,5	65,5	566	Kreuzegg Bergwertung	KOM 2.			14:26	14:18	14:10
124,9	63,1	469	Kitzeck im Sausal	town	TOWN		14:29	14:20	14:13
126,9	61,1	554		down		Abfahrt	14:33	14:25	14:17
129,5	58,5	299	Fresing Gem. Kitzeck im Sausal	town	TOWN		14:36	14:27	14:19
129,8	58,2	289		left		Links auf B74 Sulmtal Straße	14:36	14:28	14:20
133,4	54,6	284	Heimschuh	town	TOWN		14:41	14:32	14:24

KM +	KM -	HÖHE	LAND / ORT / STRASSE	FAHRTRICHTUNG / BEZEICHNUNG			41 KM/H	43 KM/H	45 KM/H
134,5	53,5	282		roundabout		Rechts auf L604 Heimschuhstraße	14:42	14:33	14:25
135,6	52,4	280		left		Links auf Dorfstraße	14:44	14:35	14:27
135,9	52,1	278		right		Rechts weiter Dorfstraße	14:44	14:35	14:27
136,9	51,1	279		straight ahead		Gerade weiter auf Kumpfeld	14:46	14:36	14:28
138,1	49,9	347		straight ahead		Gerade weiter auf Schöneggstraße	14:48	14:39	14:31
138,8	49,2	363		right		Rechts auf Am Sonnenhang	14:50	14:40	14:32
138,9	49,1	372		down		Abfahrt	14:50	14:41	14:32
139,0	49,0	369		narrow section		Schmale Straße	14:50	14:41	14:32
140,1	47,9	314		right		Rechts	14:51	14:42	14:33
140,2	47,8	307		right hairpin		Serpentine rechts	14:51	14:42	14:33
140,3	47,7	295		left		Links auf Oberlupitschenstraße	14:51	14:42	14:34
140,8	47,2	287		right		Rechts auf L621 Aflenzer Straße	14:52	14:43	14:34
141,6	46,4	359		left hairpin		Links auf L621 Grubtaler Straße	14:55	14:45	14:36
141,9	46,1	359	75. Wertung Grubtal	Sprint-Bonus			14:55	14:45	14:37
142,3	45,7	368		down		Abfahrt	14:56	14:46	14:37
143,0	45,0	338		right		Rechts weiter auf L621 Grubtaler Straße	14:56	14:47	14:38
143,6	44,4	295	Grubtal	town			14:57	14:47	14:39
144,8	43,2	283	Gamlitz	town			14:58	14:49	14:40
144,9	43,1	281		left		Links auf Retzneier Straße	14:59	14:49	14:40
145,0	43,0	280		links		Links weiter auf Retzneier Straße	14:59	14:49	14:40
145,7	42,3	328		right		Rechts auf Weinleiten Höhenstraße	15:00	14:51	14:42
146,8	41,2	344		down		Abfahrt	15:02	14:52	14:43
147,7	40,3	309		right		Rechts auf Weinleitenstraße	15:03	14:53	14:44
147,7	40,3	309		circuit enter		Einfahrt Zielrunde	15:03	14:53	14:44
148,1	39,9	319		down		Abfahrt	15:04	14:54	14:45
148,1	39,9	318	Gamlitz	town			15:04	14:54	14:45
148,7	39,3	287		straight ahead		Gerade auf B69 Untere Hauptstraße	15:05	14:55	14:46
149,3	38,7	279		half right		Halbrechts weiter B69 Marktplatz	15:05	14:55	14:46
149,7	38,3	279	SP Gamlitz	Sprint		1. Zieldurchfahrt Gamlitz	15:06	14:56	14:47

KM +	KM -	HÖHE	LAND / ORT / STRASSE	FAHRTRICHTUNG / BEZEICHNUNG			41 KM/H	43 KM/H	45 KM/H
152,9	35,1	310	Kranachberg M.Gem.Gamlitz	town			15:11	15:00	14:51
156,5	31,5	378		litter zone		km 156,5 litter zone end	15:16	15:06	14:56
156,6	31,4	383		feed zone		km 157,9 feed zone end	15:16	15:06	14:56
158,9	29,1	436		right		Rechts weiter auf B69	15:21	15:10	15:00
159,5	28,5	393		right		Rechts weiter auf B69	15:22	15:11	15:01
159,9	28,1	370	Leutschach	town			15:22	15:11	15:01
160,1	27,9	362		narrow section		Schmale Straße	15:22	15:11	15:02
160,4	27,6	352		left		Links auf L613 Marburger Straße	15:23	15:12	15:02
160,8	27,2	342		narrow section		Engstelle	15:23	15:12	15:02
160,8	27,2	343		right		Rechts weiter L613 Schillerplatz	15:23	15:12	15:02
160,9	27,1	343	Schloßberg Ort	town			15:23	15:12	15:02
161,2	26,8	346		left		Links auf L613 Grenzland Weinstraße	15:24	15:13	15:03
161,8	26,2	351		straight ahead		Gerade auf L614 Langeeggstraße	15:24	15:13	15:03
167,8	20,1	316		litter zone		km 168,0 litter zone end			
169,1	18,9	304		straight ahead		Gerade auf L633 Glanzerstraße	15:34	15:23	15:13
169,1	18,9	304	Glanz Gem. Glanz a.d.W.	town			15:34	15:23	15:13
169,3	18,7	306		KOM Start		3,1 km mit 6,5%	15:35	15:23	15:13
170,3	17,7	318		right		Rechts auf Glanzer Kellerstraße	15:36	15:25	15:14
172,5	15,5	509	Glanz Bergwertung	KOM 2.			15:43	15:31	15:20
172,5	15,5	508	Eckberg Marktgemeinde Gamlitz	town			15:43	15:31	15:21
172,5	15,5	508		right		Rechts auf L613 Grenzland Weinstraße	15:43	15:31	15:21
174,2	13,8	472		right		Rechts weiter auf L613 Grenzland Weinstraße	15:45	15:34	15:23
174,2	13,8	471	Sulztal Marktgemeinde Gamlitz	town			15:45	15:34	15:23
174,5	13,5	474		narrow section		Engstelle	15:46	15:34	15:23
176,5	11,5	450		straight ahead		Gerade weiter auf L613 Grenzland Weinstraße	15:49	15:37	15:26
179,7	8,3	449		left		Links weiter auf L613	15:55	15:42	15:31
180,0	8,0	442	Graßnitzberg	town			15:55	15:43	15:31
181,2	6,8	393		straight ahead		Gerade weiter auf L613 Grenzland Weinstraße	15:56	15:44	15:32
184,2	3,8	285	Ehrenhausen an der Weinstraße	town			15:59	15:47	15:35

KM +	KM -	HÖHE	LAND / ORT / STRASSE	FAHRRICHTUNG / BEZEICHNUNG			41 KM/H	43 KM/H	45 KM/H
184,8	3,2	263		right		Rechts auf B69 Hauptstraße	16:00	15:48	15:36
185,1	2,9	259		left		Links weiter auf B69 Marktplatz	16:00	15:48	15:36
185,3	2,7	259		left		Links auf Weinleitenstraße	16:01	15:48	15:37
185,4	2,6	265		speed bump		Bodenschwelle			
185,7	2,3	294		left		Links weiter auf Weinleitenstraße	16:02	15:49	15:38
185,9	2,1	309		straight ahead		Gerade weiter auf Weinleitenstraße	16:03	15:50	15:38
186,3	1,7	318		down		Abfahrt	16:03	15:50	15:39
186,4	1,6	317	Gamlitz	town			16:03	15:50	15:39
187,0	1,0	287		straight ahead		Gerade auf B69 Untere Hauptstraße	16:04	15:51	15:39
187,6	0,4	279		half right		Halbrechts weiter B69 Marktplatz	16:05	15:52	15:40
188,0	0,0	279	Gamlitz	FINISH - ZIEL		Marktplatz	16:05	15:52	15:41

